



Alpenverein Königsberg in München

Sommerprogramm 2018



mit Einladung zur Mitgliederversammlung

2018



Inhalt

Vorwort	3
Organisatorisches	4
Regelungen zum Tourenwesen in der Sektion	4
Hinweis zu Reservierungen auf der Ostpreußenhütte	5
Stammtischtermine	6
Einladung zur Mitgliederversammlung	7
Trauerfälle, Ehrungen, Neumitglieder	42
Impressum	43
Kontaktdaten Tourenleiter	43



Unsere Hütte: Die Ostpreußenhütte

Postfach, A-5450 Werfen

Hüttenwirte:

Barbara Weiss und Harald Anders

Telefon: ++43 6468 39926

E-Mail: ostpreussenhuette@eclipso.at

www.ostpreussenhuette.at

Gestaltung/Layout:

Susanne Habenicht und Johanna Stuke

Texte: Jeweilige TourenführerIn

Auflage: 500

Druck: Sven Suhling - Mediengestaltung



Ulrich Gimbal: Zillertaler und hohe Tauern

Liebe Sektionsmitglieder,



Trotz Sturm und Schnee zeigen sich schon die ersten Vorboten des Frühlings: die Amseln proben ihr Lied, Schneeglöckchen und Winterlinge strecken ihre Spitzen heraus. Da regt sich Vorfreude auf Frühjahr und Sommer, die wir mit dem Sommerprogramm 2018 anregen wollen. Es werden wieder interessante Bergtouren im mittleren bis hohen Schwierigkeitsgrad von erfahrenen Tourenführern im Karwendel, Allgäu, Stubai, Tirol angeboten. Ein Höhepunkt ist das 3-tägige Angebot „Das Werfener Land im Frühling“ Anfang Juni. Es wird eine Führung durch die Eisriesenwelt bei Werfen - ein 1 km langes eisüberzogenes Labyrinth von Gängen, Hallen, Sälen - geplant. Am 2.Tag geht es bei pflanzenkundlicher Führung auf die Ostpreußenhütte, wo uns die Wirtsleute Babsi und Harald mit Schmackhaften bodenständigen Gerichten empfangen werden. Die Kinder können in der Jachenau am Wasserfall spielen oder beim Bergsommerausklang Ende September auf dem Weg zur Hütte nach einem Schatz suchen.

Für die Mittwochs- Seniorenwanderungen bieten wir 11 Termine an, wie einen Rundgang durch Füssen, gehen durch den Schleißheimer Schloßpark zum Schloß Lustheim oder wandern durch die Partnachklamm zum Eckbauern hinauf.

Da ist also ein vielfältigen Angebot, das hoffentlich von vielen Mitgliedern und Gästen angenommen wird.

Die Planung für all diese Tourenziele sind teilweise aufwendig und zeitraubend. Es ist schön, daß sich immer wieder Freiwillige finden, die sich dafür ehrenamtlich engagieren! Das nehmen etliche Sektionsmitglieder dankbar an, was sich hoffentlich auch in Zukunft noch weiter entwickeln wird.

Für die Sektionsarbeit stehen demnächst einige Posten zur Neubesetzung an, die wichtig für den Fortbestand der Sektion sind. Dafür gibt in der Sektion sicher einige Interessenten, die Spass haben an Planung und Organisation oder sich besonders für unsere Ostpreußenhütte engagieren wollen.

In diesem Sinne wünsche ich Euch allen eine schönen erfolgreichen Bergsommer mit vielen interessanten Erlebnissen.

Christa Sartorius, Wanderwartin

Organisatorisches

Einteilung der Schwierigkeiten:

Unsere Touren sind in drei Schwierigkeitsstufen eingeteilt:

a - leichte Tour - auch für Anfänger geeignet


b - mittelschwere Tour - gut geeignet zum Konditionsaufbau oder zum Erweitern der eigenen Fähigkeiten


c - schwere Tour - ausreichend Kondition für längere Anstiege und Erfahrung in der jeweiligen Disziplin werden vorausgesetzt.


Wobei sich diese auf die jeweiligen Bergsportdisziplinen beziehen, d.h. eine Tour ist nicht zwangsläufig c, weil es ein Klettersteig ist, sondern nur, wenn es sich um einen schweren Klettersteig handelt. Genauso ist es möglich, dass eine ausgedehnte Flachlandwanderung mit b oder c gewertet wird.

Bei Fragen scheuen Sie sich nicht, den jeweiligen Tourenführer im Vorfeld zu kontaktieren.

Tourenarten:


 Wanderung

 Bergtour

 Ski(hoch-)tour

 Mountainbiketour/kurs

 Sektionstermin (Treffen, Feiern, Vorträge)

 Kinder- und Jugendprogramm

Anmeldung:

Bitte beachten Sie die angegebenen Anmeldezeiten. **Inbesondere sind bei einigen Touren sehr frühzeitige Anmeldungen nötig, aufgrund der Reservierung von Übernachtungsmöglichkeiten.** Ist kein Anmeldezeitraum angegeben, bitten die Tourenleiter um **Meldung bis zum Vortag (14:00 Uhr)**. Je nach Auslastung der Tour können kurzfristige Nachmeldungen möglich sein.

Mittwochswanderungen:

Die Orte der Mittagseinkehr sind **hervorgehoben** gedruckt.

Gäste:

Mitglieder anderer Sektionen sind jederzeit willkommen. Bitte geben Sie bei der Anmeldung ihre Sektion an. Gäste ohne Mitgliedschaft im Alpenverein sind nicht versichert und müssen im Vorfeld eine entsprechende Verzichtserklärung abgeben.

Neues Hüttenbuchungssystem für Übernachtungen auf der Ostpreußenhütte:

Unsere Hüttenwirte Harald und Babsi haben ein neues Hüttenbuchungssystem eingeführt. Auf www.huetten-holiday.de könnt ihr euch ganz einfach registrieren. Das vereinfacht unseren Hüttenwirten und euch die Verwaltung eurer Buchungen ungemein!

Nach wie vor gilt: pro Person und Nacht sind 10 € Anzahlung für die Reservierung zu leisten. Leider kommt es immer wieder vor, dass reservierte Betten nicht belegt werden und dafür andere Bergsteiger im Tal bleiben müssen, weil sie "keinen Platz mehr bekommen".



Iglubau-Tour (a)

Datum	Samstag, 3. März 2018
bis	Sonntag, 4. März 2018
Ziel	Kühtai, Tirol
Beschreibung	Wir bauen ein Iglu – und übernachten auch darin! Wie macht man die nötigen Blöcke? Mit was für Schnee gehts am besten? Wie bekommt man diese Kuppel hin? Kann man das auch anders machen? Kann man da wirklich drin schlafen? Neben Schneeingenieur-Wissen ist an diesem Wochenende auch eine gehörige Portion Abenteuer dabei.
Leitung	Sophie Stuke
mobil	0151 23 62 84 55
e-mail	s.stuke@alpenverein-koenigsberg.de
Hm	300
Strecke	2 km
Gehzeit	1h
Anmeldung bis	24.02.17
Treffpunkt	München oder Kühtai direkt



Verlängertes Wochenende – leichte Skidurchquerung der Tuxer Alpen (b)

Datum	Freitag, 16. März 2018
bis	Sonntag, 18. März 2018
Ziel	Tuxer Alpen, Tirol
Beschreibung	Kleine Skidurchquerung am Wochenende, mit Besteigung des Geier als Highlight. Leichte Skitouren – ideal zum Aus-testen einer Durchquerung. Beste Bewirtung in Weidener Hütte und Lizumer Hütte.
Leitung	Johanna Stuke
mobil	0173 - 172 99 47
e-mail	J.stuke@alpenverein-koenigsberg.de
Hm	Ca 900/Tag
Anmeldung bis	25.02.18
Treffpunkt	Wird nach Anmeldung bekanntgegeben

Stammtischtermine

Jeweils am ersten Donnerstag im Monat um 18:00 Uhr treffen wir uns zu einem ungezwungenen Austausch im Haus des deutschen Ostens, die Termine sind im einzelnen:

Donnerstag, 5. April 2018

Donnerstag, 3. Mai 2018

Donnerstag, 7. Juni 2018

Donnerstag, 5. Juli 2018

Donnerstag, 2. August 2018 - im Biergarten des Hofbräukellers am Wiener Platz (Das HdO hat im August zu)

Donnerstag, 6. September 2018

Donnerstag, 4. Oktober 2018

Donnerstag, 8. November 2018

Donnerstag, 6. Dezember 2018



Mitgliederversammlung

Der Vorstand der DAV Sektion Königsberg/Pr. lädt alle Mitglieder satzungsgemäß zur Mitgliederversammlung 2018 ein.

Die Versammlung findet statt am
Donnerstag, 22. März 2018 um 19:00 Uhr
im „Haus des deutschen Ostens“
(am Lilienberg 5, 81669 München - S-Bahn: Rosenheimer Platz)

Tagesordnung

1. Jahresbericht des 1. Vorsitzenden Dr. Cornelius Chucholowski
2. Ehrung der Jubilare
3. Bericht des Schatzmeisters Dr. Eckhart Arnold
4. Bericht der Rechnungsprüfer
5. Bericht aus dem Hüttenreferat
6. Entlastung des Vorstandes
7. Bericht der Tourenleiterinnen Susanne Habenicht und Christa Sartorius
8. Wahlen zum Vorstand und zum Beirat
 - Schriftführerin (turnusgemäß)
 - Hüttenreferat (unbesetzt)
 - Neubesetzung Tourenwart
 - Ablöse Wanderleiterin Senioren
 - Zwei Rechnungsprüfer
9. Verschiedenes
 - Stellenausschreibung und Budget für eine Geschäftsstelle

Der Vorstand bittet dringend um Mithilfe. Kommen Sie zur Versammlung oder melden sich bei vorstand@alpenverein-koenigsberg.de. Anträge zur Tagesordnung sind 2 Wochen vor der Versammlung per Post oder e-mail einzureichen.

Formlos beginnt das Treffen bereits um 18:00 Uhr in der Gaststätte.



Ulrich Gimbal: am Wendelstein



Bergtour (b)

Datum	Samstag, 21. April 2018
Ziel	Wendelstein 1838m
Beschreibung	Bergtour auf den Wendelstein, Ausgangspunkt Bahnhof Geitau 767m, von dort Aufstieg zum Gipfel, Abstieg über Hochkreut-Alm zum Bahnhof Bayrischzell.
Leitung	Ulrich Gimbal
Telefon	089 89546053
mobil	0177 2548159
e-mail	u.gimbal@alpenverein-koenigsberg.de
Hm	ca. 1070m
Strecke	Weitere Infos nach Anmeldung
Gehzeit	ca. 6 Stunden + Pausen
Anmeldung bis	18.04.18 21:00
Ausgangspunkt	Bahnhof Geitau 767m an der Bahnlinie Holzkirchen-Bayrischzell



Seniorenwanderung (a)

Datum	Samstag, 21. April 2018
Ziel	Stadt Füssen
Beschreibung	Vom Bahnhof gehen wir durch die Altstadt, vorbei am Kornhaus, St. Sebastian, Franziskanerkloster, den Lechuferweg entlang zur Klosterkirche St. Mang und zum Hohen Schloss mit Gemäldegalerie. Zwischendurch Mittagspause. Zurück durch die Reichengasse zum Bahnhof. - Samstagtour!!
Leitung	Christa Sartorius
Telefon	089 7936 7599
mobil	0160 8463 725
e-mail	mbc.sartorius@gmx.de
Strecke	6 km
Gehzeit	6 h
Anmeldung bis	19.04.18 17:00
Treffpunkt	München, Hauptbahnhof, Gleis 29, ab 7:51 Uhr
Ausgangspunkt	Bahnhof Füssen

Ulrich Gimbal: Blick vom Tegelberg auf Füssen und Umgebung





Schnupper mal: Bouldern! (b)

Datum	Sonntag, 6. Mai 2018
Ziel	Kletterhalle München-Thalkirchen
Beschreibung	Klettern, Bouldern, Herumturnen -- heute probieren wir's wieder aus! Und zwar je nach Alter der Teilnehmer eher spielerisch oder schon bouldertechnisch-professionell. Angesprochen sind alle, die sich für's Klettern interessieren und mit ‚professioneller‘ Hilfe einfach mal probieren wollen, wie sich die bunten Griffe so anfühlen.
Leitung	Johanna Stuke
mobil	0173-1729947
e-mail	j.stuke@alpenverein-koenigsberg.de
Anmeldung bis	29.04.18
Treffpunkt	Eingangsbereich der Kletterhalle





Mittwochswanderung (a)

Datum	Mittwoch, 9. Mai 2018
Ziel	Innleiten um Wasserburg
Beschreibung	Wir fahren mit der Bahn nach Wasserburg, wo wir durch die Altstadt und entlang des Hochufers, der sogenannten Innleiten, geführt werden. Besichtigung des Skulpturenwegs, der Schifflautkapelle und der Waldkapelle. Von der Innleiten, die durch dichten Wald führt, haben wir immer wieder schöne Ausblicke auf die Altstadt Wasserburgs. Bitte feste Schuhe, Brotzeit und Getränke mitbringen. Einkehr am Ende der Wanderung.
Leitung	Gisela Münscher
Telefon	(089) 7914214
mobil	0170-2388234
e-mail	giselamuenscher@aol.com
Hm	134
Strecke	10 km
Gehzeit	3 h
Anmeldung bis	08.05.18 16:00
Treffpunkt	München HBF Gl. 6 09:30 Uhr (Abfahrt 09:43 Uhr)
Ausgangspunkt	Bahnhof Wasserburg (Inn)

.....



Hütten-Wochenende auf der Ost (a)

Datum	Samstag, 12. Mai 2018
bis	Sonntag, 13. Mai 2018
Ziel	Ostpreußenhütte
Beschreibung	Kinder- (und Eltern-)Tour: Schon an der Dielalm, unserem Startpunkt, warten die erste Spiele auf uns. Von dort aus wandern wir durch Wald und Wiesen zur Ostpreußenhütte. Dort werden wir vom Lagerfeuer bis zum Knoten-Lernen und wilden Geschichten alles machen, was euer Herz begehrt. Wochenend-Spaß in den Bergen mit allen Zutaten! Eltern sind auch willkommen.
Leitung	Sophie Stuke
mobil	0151-23628455
e-mail	sophie@alpenverein-koenigsberg.de
Hm	600
Gehzeit	3 h
Anmeldung bis	29.04.18
Treffpunkt	Dielalm

Erhard Günzel: Ostpreussenhütte





Mittwochswanderung (a)

Datum Mittwoch, 16. Mai 2018

Ziel Oberammergau-Oberau

Beschreibung Ab Pasing geht es 8:39 Uhr mit dem "Werdenfels-Express" nach Murnau und 9:42 Uhr mit dem "kleinen Express" weiter nach Oberammergau, wo wir 10:21 ankommen. Gefahren wird mit dem Werdenfels-Ticket. Vom Bahnhof Oberammergau geht es an der Ammer entlang. Nach ca. 2 km biegen wir in Richtung Ettaler Weidmoos und gehen in einem großen Bogen zur **Gaststätte Ettaler Mühle**, die nach etwas unter 2 Std. erreicht wird. Nach Mittag geht es weiter am Berghang entlang - meist im Waldrand - und nach ca. einer $\frac{3}{4}$ Std. erreichen wir die Bundesstraße 23, bei Ettal West. Dort können wir den Bus nach Oberau nehmen oder die Unermüdeten gehen noch ca. 1 Std weiter die alte, steile Straße über dem Kienberg nach Oberau hinunter. Auf der Straße wurde im Mittelalter ab 1330 ein großer Teil des Handels von Venedig nach Augsburg mit Pferdewagen mühsam transportiert. Was das für eine Plackerei gewesen sein muss, kann man sich auf dem Weg gut vorstellen. In Oberau noch ein kurzer Kaffeestopp und mit der Werdenfelsbahn geht es ab Bahnhof Oberau, jede volle Std +15 min ohne Umsteigen zurück nach Pasing/München.



Axel Papendieck

Leitung Axel J Papendieck

Telefon 089 8115721 0151 5598 2475

e-mail ajpapendieck@gmx.de

Hm / Strecke 0 oder 200 Hm bergab 9 km oder 12 km

Gehzeit 3 oder 4 Std

Anmeldung bis 15.05.18 16:00

Treffpunkt München-Pasing Bahnhof, Gleis 4

Ausgangspunkt Oberammergau



Bergtour-Wochenende Bludenz/Vorarlberg (b/c)

Datum	Samstag, 19. Mai 2018	
bis	Sonntag, 20. Mai 2018	
Ziel	Elsspitze 1979m und Hoher Fraßen 1980m im Lechquell- gebirge	
Beschreibung	Anreise 19.05. von München nach Bludenz und Aufstieg zur Hohen Fraßen, anschließend Übernachtung vor Ort. Am 20.05. Aufstieg zur Elsspitze sowie Rückmarsch nach Blu- denz und Rückfahrt nach München.	
Leitung	Ulrich Gimbal	
Telefon	089 89546053	0177 2548159
e-mail	u.gimbal@alpenverein-koenigsberg.de	
Hm	2mal ca. 1400m	
Gehzeit	2 Touren, pro Tour jeweils ca. 7 Stunden	
Anmeldung bis	16.05.18	21:00
Ausgangspunkt	Bludenz (Vorarlberg) 588m	





Turmtour München – Hoch hinaus in der Stadt (a)

Datum	Sonntag, 27. Mai 2018
Ziel	die Gipfel Münchens
Beschreibung	Hoch hinaus kommt man nicht nur in den Bergen, das geht auch in der Stadt! Wir kraxeln auf die höchsten Türme der Münchner Innenstadt und schauen uns an, was man alles sehen kann vom Alten Peter, der Frauenkirche, dem Isartor, aber auch der Dachterasse des Kaufhof, vom Nockherberg oder vom Gasteig. Dabei gibts auch einiges an Geschichte(n) zu entdecken. Und wer weiß, vielleicht entdecken wir ja noch ein paar weitere hohe Aussichtsplätze, wo sonst niemand hinkommt....
Leitung	Johanna Stuke
Telefon	0173-1729947
e-mail	j.stuke@alpenverein-koenigsberg.de
Anmeldung bis	20.05.18
Treffpunkt	Fischbrunnen, Marienplatz





Sektionstreffen und Das Werfener Land im Frühling (b)

Datum	Freitag, 1. Juni 2018
bis	Sonntag, 3. Juni 2018
Ziel	Eisriesenwelt (Tennengebirge), Gamskarkogel (Höchkönigstock)
Beschreibung	Besichtigung der Eisriesenwelt am 01.06.2018, mit Übernachtung in Werfen. Am 02.06.2018 pflanzenkundliche Wanderung zur Ostpreussenhütte. Abstieg über das Blühnbachtal und Rückreise am 03.06.2018. Die Veranstaltung findet bei jedem Wetter statt.
Leitung	Erhard Günzel
Telefon	089-74325900
mobil	0157-71301801
e-mail	e.guenzel@alpenverein-koenigsberg.de
Hm	1400
Anmeldung bis	01.03.18 12:00
Treffpunkt	München Hauptbahnhof
Ausgangspunkt	Werfen





Erhard Günzel: Hochlandhütte



Bergwanderung zur Hochlandhütte (b)

Datum	Sonntag, 17. Juni 2018
bis	Sonntag, 17. Juni 2018
Ziel	Hochlandhütte (1623 Hm), Westliches Karwendel
Beschreibung	Einfache Bergwanderung (AV 260) zur Hochlandhütte (Einkehr). Abstieg entweder über die Rehbergalm (AV 266, 264) oder über den anspruchsvolleren Ochsenbodensteig (AV 262).
Leitung	Edgar Prasch
mobil	0171-5877895
e-mail	e.prasch@alpenverein-koenigsberg.de
Hm	720
Strecke	11 km
Gehzeit	6 h
Anmeldung bis	01.06.18
Treffpunkt	Wanderparkplatz hinter den Kasernen, Mittenwald



Mittwochswanderung (a)

Datum	Mittwoch, 13. Juni 2018
Ziel	Pupplinger Au
Beschreibung	Von Icking hinab zur Isar. Wir gehen über das Ickinger Wehr auf die andere Seite und wandern durch das Naturschutzgebiet Puppiger Au zum Gasthof Aujäger .
Leitung	Helga Sieg
Telefon	089 758662
mobil	0151-70156363
e-mail	helga.sieg@web.de
Hm	120 m
Strecke	12 - 14 km
Gehzeit	4 Stunden
Anmeldung bis	12.06.18
Treffpunkt	Marienplatz 09.10 Uhr (S 7)
Ausgangspunkt	S-Bahnhof Icking 09.49 Uhr

Erhard Günzel: Pupplinger Au





Bergtour zum Stierjoch (1908 m) (c)

Erhard Günzel: Stierjoch (1908 m), Vorkarwendel

Datum	Samstag, 16. Juni 2018	
Ziel	Stierjoch, Kotzen (1771 m)	
Beschreibung	Streckenverlauf: Fall – Krottenbachtal – Delpssee (1590 m) – Stierjoch (1908 m) – Kotzen-Hochleger (1694 m) – Kotzengipfel (1771 m) – Kotzen-Niederleger – Dürrachklammbrücke. Streckenweise weglos. Bademöglichkeit im Sylvensteinspeicher. Einkehrmöglichkeit in Neu-Fall. Späte Rückkehr. Kondition und Ausdauer erforderlich. Anmeldung per E-Post bis 14.06.2018.	
Leitung	Erhard Günzel	
Telefon	089-74325900	0157-71301801
e-mail	e.guenzel@alpenverein-koenigsberg.de	
Hm	1430	
Strecke	22,3 km	
Gehzeit	8 h	
Anmeldung bis	14.06.18	12:00
Treffpunkt	München Hbf (Gleis 24-31) 6:50 Uhr	
Ausgangspunkt	Parkplatz Dürrachstraße, 83661 Fall (Gemeinde Lenggries) 8:45 Uhr	



Ulrich Gimbal: Blick über Inntal und Stubaier Alpen



Bergschuhe & Badehose:

Gipfel und Gumpen rund um den Sylvenstein (a-b)

Datum	Samstag, 16. Juni 2018
bis	Sonntag, 17. Juni 2018
Ziel	Sylvensteinstausee
Beschreibung	Kreuz und quer um den Sylvensteinstausee gehen wir auf Entdeckungsreise: wir machen eine leichte bis mittlere Bergtour und verbringen bei gutem Wetter die Nacht unter dem Sternenhimmel! Am nächsten Tag geht's dann zum Baden oder Gumpenspringen an den See.
Leitung	Johanna Stuke
mobil	0173-1729947
e-mail	j.stuke@alpenverein-koenigsberg.de
Hm	600
Gehzeit	3h
Anmeldung bis	09.06.18
Treffpunkt	wird bei Anmeldung bekanntgegeben



Bergtour Wochenende in Fulpmeß/Stubaital (b/c)

Datum	Samstag, 23. Juni 2018	
bis	Sonntag, 24. Juni 2018	
Ziel	Saile (Nockspitze) 2405m und Serles 2717m	
Beschreibung	Am Anreisetag 23.06. Aufstieg von Fulpmeß 937m auf den Serles 2717m, anschließend Übernachtung vor Ort. Am 24.06. Besteigung der Saile 2405m und Rückfahrt nach München. Anspruchsvolle bis schwere Wege der Kategorie rot (Saile) und schwarz (Serles). Für den Serles sind Kletterfertigkeiten mindestens der Kategorie 1 notwendig.	
Leitung	Ulrich Gimbal	
Telefon	089 89546053	0177 2548159
e-mail	u.gimbal@alpenverein.koenigsberg.de	
Hm	1x 1460m und 1x 1780m	
Gehzeit	Jeweils ca. 7 bis 8 Stunden	
Anmeldung bis	20.06.18	21:00
Treffpunkt	weitere Infos nach Anmeldung	
Ausgangspunkt	Fulpmeß 937m	



Wanderung von Grafrath zum Wörthsee (a)

Datum	Mittwoch, 27. Juni 2018
Ziel	Wörthsee
Beschreibung	Schöne Wanderung von Grafrath zum Wörthsee. Rückfahrt S8 von Steinebach. Größtenteils durch Waldgebiet; leider auch Abschnitte auf Teerstraßen. Einkehr erst nach 10 km. Brotzeit und ausreichend Getränke mitnehmen. Badegelegenheit im Wörthsee. S-Bahn Außenraum.
Leitung	Brigitte Renner-Nagelmüller
Telefon	089 74665610
mobil	0176-47308564
e-mail	brigitte.nagelmueeller@onlinehome.de
Strecke	12
Gehzeit	3-4 Stunden
Anmeldung bis	26.06.17 17:00
Treffpunkt	Marienplatz S4 09.18
Ausgangspunkt	Grafrath S-Bahn Station



Familienwanderung zum Jachenau Wasserfall (a)

Datum	Sonntag, 1. Juli 2018
Ziel	Jachenau Wasserfall mit Lainlalm
Beschreibung	"Wasserfall-Weg": Leichte Familienwanderung durch wunderschöne Natur zum Jachenau Wasserfall mit Bade-/Planschmöglichkeit für die Kids. Badesachen/Wechselsachen nicht vergessen. Einkehr in die Lainlalm (hofeigene Produkte) möglich. Nicht kinderwagentauglich.
Leitung	Sue Chucholowski
mobil	0176 65928340
e-mail	sue.chucholowski@dav-koenigsberg.de
Hm	ca 150
Strecke	ca 9 km
Gezeit	ca. 3 Stunden plus Pausen
Treffpunkt	Parkplatz am Schützenhaus Jachenau

Erhard Gnzet: Kälberalmbach





Enzianwanderung I (c)

Datum	Samstag, 7. Juli 2018	
Ziel	Rauheck (2384 m), Allgäuer Hochalpen	
Beschreibung	Bergtour durch das Oytal zum Eissee und Rauheck. In diesem Wandergebiet blühen zu dieser Jahreszeit nur wenige hundert Meter voneinander getrennt der für die Kalkalpen typische Gelbe Enzian (<i>Gentiana lutea</i>) und der für die Zentral- und Südalpen charakteristische Punktierte Enzian (<i>Gentiana punctata</i>). Abstieg über Alpensattel. Üppige Hochstaudenfluren am Kreuzgern. Einkehr auf der Käseralpe. Wir gehen bei jedem Wetter. Bei Gewittergefahr verkürzte Tour bis Eissee. Späte Rückkehr.	
Leitung	Erhard Günzel	
Telefon	089-74325900	0157-71301801
e-mail	e.guenzel@alpenverein-koenigsberg.de	
Hm	1570 Hm	
Strecke	25 km	
Gehzeit	9 h	
Anmeldung bis	05.07.18, 12:00 Uhr	
Treffpunkt	München Hauptbahnhof	
Ausgangspunkt	Bahnhof Oberstdorf	



Erhard Günzel: Ostalpen-Enzian
(*Gentiana pannonica*)
am Ladizjöchl, Karwendel



Mittwochswanderung (a)

Datum	Mittwoch, 11. Juli 2018
Ziel	Königsalm (1115 m)
Beschreibung	Einfache Wanderung zur historisch bedeutungsvollen Königsalm im Mangfallgebirge. Einfache Mittagseinkehr.
Leitung	Dr. Ulrike von Hase-Schmundt
Telefon	(089) 6705889
mobil	0176-50150618
e-mail	Ulrike.v.Hase-Schmundt@arcor.de
Hm	300
Strecke	10 km
Gehzeit	2,5 h
Anmeldung bis	10.07.18
Treffpunkt	Parkplatz Holzkirchen-Sauerlach
Ausgangspunkt	Wird bei Anmeldung bekanntgegeben.

Ulrich Gimbal: Blick auf das Rauheck





Slacklinen, Acroyoga und Picknick im Englischen Garten für alle (a)

Datum	Samstag, 14. Juli 2018
Ziel	Englischer Garten
Beschreibung	Bei schönem Wetter gehen wir in den Englischen Garten zum Slacklinen und AcroYoga machen. Slacklinen ist Balancieren auf einem zwischen Bäumen gespannten Band, das braucht Balance, Körperspannung und Konzentration und jeder kann es ziemlich schnell lernen. AcroYoga bedeutet akrobatisches Yoga, es ist vergleichbar mit Partner-Akrobatik. Grundlagen davon sind garnicht so schwierig, sehen aber schon ziemlich spektakulär aus und machen wahnsinnig viel Spaß. Wir geben euch einen Einblick in die beiden Aktivitäten und probieren uns miteinander ein bisschen aus! Also bringt Isomatte/Picknickdecke, ein bisschen Verpflegung und, wenn ihr habt, eine Slackline mit. Keine Vorkenntnisse nötig.
Leitung	Sophie Stuke
Telefon	0151-23628455
mobil	s.stuke@alpenverein-koenigsberg.de
Anmeldung bis	07.07.18
Treffpunkt	Milchhäusl am Englischen Garten



Bergtourwochenende in Sölden/Ötztal (c)

Datum	Freitag, 20. Juli 2018	
bis	Sonntag, 22. Juli 2018	
Ziel	Hoher Nebelkogel 3211m	
Beschreibung	Besteigung des Hohen Nebelkogels 3211m, Anreise am 20.07.2018 Übernachtungen vor Ort vom 20ten auf den 22ten Juli. Auf- und Abstieg stieg von/nach Sölden 1368m am 21.07. Schwerer Weg der Kategorie schwarz, notwendig sind Kletterfertigkeiten mindestens der Kategorie 1.	
Leitung	Ulrich Gimbal	
Telefon	089 89546053	
mobil	0177 2548159	
e-mail	u.gimbal@alpenverein-koenigsberg.de	
Hm	Ca. 1845m	
Strecke	weitere Infos nach Anmeldung	
Gehzeit	ca. 10 Stunden	
Anmeldung bis	16.07.18	
	21:00	
Treffpunkt	weitere Infos nach Anmeldung	
Ausgangspunkt	Sölden 1368m	Ulrich Gimbal: Blick über die Stubaier Alpen





Mittwochswanderung (a)

Datum	Mittwoch, 25. Juli 2018
Ziel	Schlossanlage Schleißheim
Beschreibung	Besuch der Schlösser in Oberschleißheim. Über das Alte und Neue Schloss gehen wir durch den barocken Schlossgarten zum Schloss Lustheim. Besichtigung der Meißener Porzellan-Sammlung Stiftung Ernst Schneider, der nach der Porzellansammlung in Dresden weltweit größten Kollektion Meißener Porzellans des 18. Jahrhunderts (Eintritt EUR 2,50). Mittagseinkehr im Restaurant "Kurfürst" am Schlosspark.
Leitung	Renate Rehkopf
mobil	(089) 757942
Gehzeit	2 h
Anmeldung bis	24.07.18
Treffpunkt	S 1 Marienplatz ab 09.20 Uhr
Ausgangspunkt	S-Bahnhaltestelle Oberschleißheim 09:44 Uhr





Enzianwanderung II (b)

Datum	Samstag, 4. August 2018
Ziel	Mahnkopf (2094 m), Karwendel
Beschreibung	Bergtour zum Mahnkopf über dem Ladizjöchl, wo zu dieser Jahreszeit der Pannonische Enzian (<i>Gentiana pannonica</i>) blüht. Streckenverlauf: Karwendelau - Johannestal – Herrmann-von-Barth-Denkmal – Kleiner Ahornboden – Ladizalm – Ladizjöchl – Mahnkopf – Falkenhütte – Großer Ahornboden – Eng. Späte Rückkehr.
Leitung	Erhard Günzel
Telefon	089-74325900
mobil	0157-71301801
e-mail	e.guenzel@alpenverein-koenigsberg.de
Hm	1350
Strecke	23
Gehzeit	8 h
Anmeldung bis	02.08.18 12:00
Treffpunkt	München Hbf (Gleis 24-31) 06:50 Uhr (Abfahrt 07:04 Uhr)
Ausgangspunkt	Bushaltestelle "Einstieg Johannestal", Rissal, 09:00 Uhr





Mittwochswanderung : Pähler Höhenweg (a)

Datum	Mittwoch, 8. August 2018
Ziel	Kerschlach
Beschreibung	Wir fahren von Herrsching mit dem Bus bis zur Erlinger Höhe. Wanderung zum Hofgut Kerschlach (ca. 6 km) durch eine parkähnliche Landschaft mit Blick auf den Ammersee. Nach dem Mittagessen gehen wir entlang dem Golfplatz Hohenpähl weiter bis zum "Restaurant Pfaffenwinkel" des Golfclubs (ca. 2,2 km). Auf der schönen Terrasse machen wir eine Kaffeepause. Frisch gestärkt wandern wir zum Pähler Weiher, dessen Moorwasser zum Baden einlädt (Badeanzug mitnehmen). Über die Hartkapelle geht es leicht bergauf weiter bis zum Ausgangspunkt (ca. 6,5 km).
Leitung	Irmgard von der Herberg
Telefon	(08105) 379955
mobil	0157-73932787
e-mail	i.v.d.herberg@alpenverein-koenigsberg.de
Hm	120
Strecke	15 km
Anmeldung bis	07.08.18
Treffpunkt	Marienplatz S8 ab 9:22 Uhr, Herrsching ab 10:15 Uhr, weiter mit Bus 951 ab 10:19 Uhr
Ausgangspunkt	Erlinger Höhe (10:26 Uhr)



Schnupper mal: Mountainbike! (b)

Datum	Sonntag, 12. August 2018
Ziel	Bike-Gelände am Brauneck
Beschreibung	Ein echtes Technik-Training im Flachen und eine kleine easy Ausfahrt, um das Gelernte zu vertiefen. Also, schnappt euer Mountainbike und kommt dazu!
Leitung	Johanna Stuke
mobil	0173-1729947
e-mail	j.stuke@alpenverein-koenigsberg.de
Anmeldung bis	05.08.18
Treffpunkt	Talstation Brauneck Gipfelbahn, Lenggries





Ulrich Gimbal: Blick über die Stubaier Alpen



Bergtour-Wochenende in den Stubaier Alpen (c)

Datum	Freitag, 17. August 2018
bis	Sonntag, 19. August 2018
Ziel	Schrankogel 3498m
Beschreibung	Besteigung des Schrankogels (Stubaier Alpen) 3498m, Anreise am 17.08.2018, dann Übernachtungen vor Ort bis zum 19ten August. Am 18.08. Auf- und Abstieg stieg von Längenfeld-Gries (einem kurzen Seitental des Ötztals) 1600m. Schwerer Weg der Kategorie schwarz. notwendig sind Kletterfertigkeiten mindestens der Kategorie 1.
Leitung	Ulrich Gimbal
Telefon	089 89546053
mobil	0177 2548159
e-mail	u.gimbal@alpenverein-koenigsberg.de
Hm	Ca. 1900m
Strecke	weitere Infos nach Anmeldung
Gehzeit	Ca. 10 Stunden
Anmeldung bis	31.07.18 21:00
Treffpunkt	weitere Infos nach Anmeldung
Ausgangspunkt	Längenfeld-Gries (Ötztal) 1600m



Mittwochswanderung - Wörthsee-Umrundung (a)

Datum	Mittwoch, 22. August 2018
Ziel	Wörthsee
Beschreibung	Rundweg Weßling - Wörthsee. Abwechslungsreiche Wanderung durch Agrarlandschaft und Hochwald, mit schönen Panoramablicken. Bademöglichkeit im Wörthsee.
Leitung	Uta Scherbauer
Telefon	0160 93489837
mobil	(089) 8114910
e-mail	uta.scherbauer@arcor.de
Hm	180
Strecke	11
Gehzeit	2
Anmeldung bis	21.08.18
Treffpunkt	S8 ab Marienplatz um 9.22 Uhr
Ausgangspunkt	S-Bahnhaltestelle Weßling (10:01 Uhr)



Ludwig-Ganghofer-Wanderung 2018 (c)

Datum	Freitag, 31. August 2018	
bis	Sonntag, 2. September 2018	
Ziel	Hinterer Tajakopf (2408 m), Hochwanner (2744 m)	
Beschreibung	<p>Nach der im Herbst 2017 durchgeführten Themenwanderung „Jäger von Fall“ im Vorkarwendel widmen wir uns in diesem Jahr dem Ganghofer-Roman „Das Schweigen im Walde“ (1899), dessen Handlung in der Landschaft zwischen dem Wettersteingebirge und der Mieminger Kette spielt. Der im Roman erwähnte Sebensee und die Tillfußalm gibt es tatsächlich! Geplant sind Bergtouren zum Hinteren Tajakopf (1414 Hm) und zum Hochwanner (1500 Hm). Tourenverlauf nach Wetterlage und Verfügbarkeit von Übernachtungsmöglichkeiten. Mit etwas Glück steht auch die Tillfußalm für ein oder zwei Übernachtungen zur Verfügung.</p>	
Leitung	Erhard Günzel	
Telefon	089-74325900	0157-71301801
e-mail	e.guenzel@alpenverein-koenigsberg.de	
Hm	1500	
Anmeldung bis	31.05.18	
	12:00	
Ausgangspunkt	Ehrwald	

Erhard Günzel: Brendlsee (1903 m) am
Ganghofersteig, Mieminger Kette





Mittwochswanderung (a)

Gisela Münscher: Auf dem Weg zum Eckbauer

Datum	Mittwoch, 12. September 2018
Ziel	Gasthof Eckbauer über Partnachklamm
Beschreibung	Fahrt per PKW zum Olympia-Skistadion Garmisch-Partenkirchen. Zweistündige Wanderung durch die Partnachklamm und Aufstieg über dem Treppensteig am Forsthaus Graseck vorbei über Wiesenhänge zum Gasthof Eckbauer. Einkehr mit herrlicher Aussicht auf das Wettersteingebirge. Abstieg mit der Bahn oder steil zu Fuß ca. 1,5 Stunden. Bitte Wander- oder Bergschuhe, Teleskopstöcke, Getränke und Regenschutz mitnehmen.
Leitung	Gisela Münscher
Telefon	(089) 7914214
mobil	0170-2388234
e-mail	giselamuenscher@aol.com
Hm	500
Gehzeit	3,5 h
Anmeldung bis	11.09.18 16:00
Ausgangspunkt	Olympia-Skistadion Garmisch-Partenkirchen (09:30 Uhr)



Bergerlebnis an der Hochalm (a)

Datum	Sonntag, 16. September 2018
Ziel	Hochalm
Beschreibung	Eine Tour für Entdecker! Diese erlebnisreiche Bergwanderung führt über romantische Pfade, vorbei an Wasserfällen, knorrigen Wichtel-Bäumen und Almweiden mit Kühen zu einem echten Gipfel mit großer Aussicht. Wir machen uns auf Entdeckertour und lassen die Eltern vorauslaufen. Oder hinterher.
Leitung	Johanna Stuke
mobil	0173-1729947
e-mail	j.stuke@alpenverein-koenigsberg.de
Hm	500
Gehzeit	3-4h insgesamt
Anmeldung bis	02.09.18
Treffpunkt	Parkplatz beim Ortsschild „Stuben“ (940 m)



Susanne Habenicht: 360° -Panorama vom Hochkönig



Bergsommerausklang mit Hochkönigüberschreitung

a (für Kinder bis zur Ost) - c (Hochkönigüberschreitung)

Datum	Samstag, 29. September 2018
bis	Sonntag, 30. September 2018
Ziel	Ostpreussenhütte und Hochkönig
Beschreibung	Am Samstag wollen wir gemeinsam von Werfen auf die "Ost" aufsteigen. Für Kinder gibt es ein dem Alter angepasstes Kinderprogramm und evtl. auf der Ost auch einen Schatz zu finden. Für "early-birds" mit besonders tolleranten Partnern gibt es die Möglichkeit einer Hochkönigüberschreitung. Plätze auf der Ost sind begrenzt, frühzeitige Anmeldungen (über das Buchungsportal) erwünscht!
Leitung	Susanne Habenicht und Johanna Stuke
Telefon	089 41 85 50 25 0174 327 32 17
e-mail	s.habenicht@alpenverein-koenigsberg.de
Hm	650 + 1300
Strecke	5 + 20
Gehzeit	3,5 h bzw. ca. 8 h für die Überschreitung
Anmeldung bis	12.09.18
Treffpunkt	Werfen, Dielalm



Fleischbank (b)

Datum	Mittwoch, 3. Oktober 2018	
Ziel	Fleischbank (2026 m), Karwendel	
Beschreibung	Bergtour zur Fleischbank, die ihren interessanten Namen der Wilderei in früheren Zeiten verdankt. Trittsicherheit und Schwindelfreiheit erforderlich. Abstieg über Hölzestalljoch (2012 m), Grasberg (2020 m) und Grasbergalm. Leichte Kletterei mit Drahtseil beim Übergang zum Grasbergjoch. Späte Rückkehr.	
Leitung	Erhard Günzel	
Telefon	089-74325900	0157-71301801
e-mail	e.guenzel@alpenverein-koenigsberg.de	
Hm	1300	
Strecke	18	
Gehzeit	8 h	
Anmeldung bis	01.10.18; 12:00	

Erhard Günzel: Gipfelkreuz der Fleischbank



Treffpunkt	München Hbf (Gleis 24-31) 06:50 Uhr (Abfahrt 07:04 Uhr)
Ausgangspunkt	Ehem. Hotel Herzoglicher Alpenhof (08:50 Uhr)



Bergtour-Wochenende im Zillertal/Kitzbüheler Alpen (b)

Ulrich Gimbal:
Blick ins Zillertal

Datum	Samstag, 6. Oktober 2018	
bis	Sonntag, 7. Oktober 2018	
Ziel	Wiedersberger Horn 2127m und Standkopf 2241m	
Beschreibung	Bergtour-Wochenende im Zillertal/Kitzbüheler Alpen, Anreise am 06.10.2018. Besteigung des Wiedersberger Horns 2127m und des Standkopfes 2241m. Die Aufstiege erfolgen jeweils von Fügen 545m. Übernachtung vor Ort vom 6ten auf den 7ten Oktober. Anspruchsvolle Wege der Kategorie rot.	
Leitung	Ulrich Gimbal	
Telefon	089 89546053	0177 2548159
e-mail	u.gimbal@alpenverein-koenigsberg.de	
Hm	1x 1580m und 1x 1700m	
Gehzeit	Jeweils ca 7 bis 8 Stunden	
Anmeldung bis	03.10.18 21:00	
Treffpunkt	weitere Infos nach Anmeldung	
Ausgangspunkt	Fügen/Zillertal 545m	



Mittwochswanderung - Murnauer Moos (a)

Ulrich Gimbal: Murnauer Moos (vom Gipfel der Osterfeuerspitze gesehen)

Datum	Mittwoch, 10. Oktober 2018
Ziel	Murnauer Moos
Beschreibung	Rundweg durch das Murnauer Moos bis Westried, über den Höhenweg mit herrlichem Blick auf die Berge zurück. Einkehr im Ähndl beim Ramsacher Kirchl. - Mittwochswanderung!
Leitung	Christa Sartorius
Telefon	089 7936 7599
mobil	0160 8463 725
e-mail	mbc.sartorius@gmx.de
Hm	10
Strecke	10
Gehzeit	4
Anmeldung bis	09.10.17 17:00
Treffpunkt	München, Fürstenried-West, Post, 9:00 Uhr
Ausgangspunkt	Murnau Ramsacher Kirchl, 10:00 Uhr



Silvester auf der Ost (a)

Datum	Sonntag, 30. Dezember 2018
bis	Dienstag, 1. Januar 2019
Ziel	Ostpreußenhütte
Beschreibung	Anreise am 30.12.2018. Wir verbringen zwei Tage auf der Ostpreußenhütte (1630 m), mit Winterwanderungen am Hochkönigstock und im Blühnbachtal. Rückreise am 01.01.2019.
Leitung	Erhard Günzel
Telefon	089-74325900
mobil	0157-71301801
e-mail	e.guenzel@alpenverein-koenigsberg.de
Hm	1000
Gehzeit	4 h
Anmeldung bis	31.03.18
Treffpunkt	München Hauptbahnhof
Ausgangspunkt	Werfen

Susanne Habenicht: Neujahrsskilauf in Lofer



Wir trauern um:

Hedwig von Brandis
Karoline von Lepell
Manfred Rattay
Dr. Christa Schweisfurth
Alexander Weis

Folgenden Mitgliedern überreichen wir für ihre langjährige Mitgliedschaft die Ehrennadel des Deutschen Alpenvereins und danken für ihre Treue:

60-jährige Mitgliedschaft

Veronika Kuckein

50-jährige Mitgliedschaft

Margot Werb

Gerd Zattler

25-jährige Mitgliedschaft

Gesine Wedel

40-jährige Mitgliedschaft

Dr. Werner Kaboth

Prof. Dr. Jürgen von Kruedener

Dr. Helge Gerndt

Astrid Liebau-Gerndt

John Anthony Fairweather

Victoria Fairwaether

Dr. Amke Stuke

Dr. Andreas Kaboth

Markus Bistrick

Thomas Bistrick

Wir begrüßen unsere neuen Mitglieder 2017 recht herzlich:

Hans Sterflinger

Ralf Henze

Stefan Siemers

Stefan Held

Christiane Paulick

Dirk Wilden

Sabine Mohr

Raimund Schmidt

Andreas Merkl

Dmytro Mohr

Ute Wenger

Leonhard Winkler

Alexander Bartos

Solveig Henze

Richard Haid

Veronika Vircik

Christian Volkmar

Julija Volkmar

Paula Chucholowski

Jonathan Januschke

Alexander Fuchs

Susanne Fuchs

Laurenz Fuchs

Valentin Fuchs

Patric Brand

Anna Krause

Dr. Lorenz John

Dr.med. Erik Thiele Orberg

Dr. Katherine LaClair

Dennis Bierhance

Julian Wilberg

Birgit Weissenberger

Christoph Schütz

Margarete Daniel

Antje Lindner

Michaela Chucholowski

Marie-Christine Federle

Gregor Chucholowski

Jana Langer

Laura Schnatz

Antonia Höntsch

Robert Guggenmos

Anja Wiegand

Sophia Roßnagl

Andreas Gebauer

Oxana Atmann

Mateo Ciardulla

Tourenleiter:

		Festnetz	Mobil	mail
Annegret	Chucholowski	08178 90 67 44		a.chucholowski@...
Cornelius	Chucholowski	08178 90 67 44	0176 11 73 77 30	c.chucholowski@...
Sue	Chucholowski		0176 65 92 83 40	sue.chucholowski@...
Ulrich	Gimbal	089 89 54 60 53	0177 2548159	u.gimbal@...
Erhard	Günzel	089 74 32 59 00	0151 75 03 37 62	e.guenzel@...
Susanne	Habenicht	089 41 85 50 25	0174 327 3217	s.habenicht@...
Gisela	Münscher	089 79 14 214	0170 23 88 234	g.muenscher@...
Axel	Papendieck	089 811 57 21	0151 55 99 82 475	a.papendieck@...
Edgar	Prasch		0171-5877895	e.prasch@...
Brigitte	Renner - Nagelmüller	089 74 66 56 10	0176 47308564	b.renner@...
Christa	Sartorius	089 79 36 75 99	0160 84 63 725	c.sartorius@...
Uta	Scherbauer	089 811 49 10	0160 93489837	u.scherbauer@...
Helga	Sieg	089 75 86 62	0172 57 83 601	h.sieg@...
Johanna	Stuke		0173 172 99 47	j.stuke@...
Sophie	Stuke		0151 23 62 84 55	s.stuke@...
Irmgard	von der Herbert	08105 379955	01577 393 2787	i.v.d.herberg@...
Ulrike	von Hase-Schmudt	089 670 58 89	0176 50 150 618	u.v.hase-schmudt@...

...alpenverein-koenigsberg.de

Impressum:

DAV Sektion Königsberg/Pr. e.V.

Rolf-Pinegger-Straße 14

80689 München

Telefon: 089 700 654 72

E-Mail: service@alpenverein-koenigsberg.de

www.alpenverein-koenigsberg.de

1. Vorsitzender: Dr. Cornelius Chucholowski

2. Vorsitzender: Ulrich Gimbal

Schriftführerin: Irmentrud Fuge

Schatzmeister: Eckhart Arnold

Jugendreferentin: Johanna Stuke

Tourenwartinnen: Susanne Habenicht u.

Christa Sartorius

Öffentlichkeitsarbeit/Web:

Nepomuk Chucholowski

Bankverbindung:

Postbank München


Kto-Nr. 722 578 00 BLZ 700 100 80

IBAN: DE55 7001 0080 0072 2578 00

Werfen:

IBAN: AT15 3507 2000 0001 0546

BIC: RVSAAT2S072



www.alpenverein-koenigsberg.de



Besuchen Sie uns auf Facebook, 'DAV Königsberg'

2018