



Alpenverein Königsberg in München

Sommerprogramm 2019



mit Einladung zur Mitgliederversammlung

2019



Inhalt

Vorwort	3
Organisatorisches	4
Regelungen zum Tourenwesen in der Sektion	4
Stammtischtermine	9
Bericht zum Sektionstreffen 2018	15
Bericht von der Familienwanderung zum Jachenuawasserfall	31
Hinweis zu Reservierungen auf der Ostpreußenhütte	35
Einladung zur Mitgliederversammlung	36
Nachruf auf Irmentrud Fuge	37
Trauerfälle, Ehrungen, Mitgliederbestand	38
Impressum	39
Kontaktdaten Tourenleiter	39



Unsere Hütte: Die Ostpreußenhütte

Postfach, A-5450 Werfen

Hüttenwirte:

Barbara Weiss und Harald Anders

Telefon: ++43 6468 39926

E-Mail: ostpreussenhuette@eclipso.at

www.ostpreussenhuette.at

Gestaltung/Layout:

Susanne Habenicht und Johanna Stuke

Texte: Jeweilige TourenführerIn

Auflage: 500

Druck: Sven Suhling - Mediengestaltung



Harald Strynar - Innsbruck bei Nacht

Liebe Sektionsmitglieder,



Auch im Jahr 2019 kann sich das Sommerprogramm der Sektion sehen lassen. Draußen tobt sich zwar noch der Winter aus, wir Königsberger Alpinisten sind aber bestens auf die Zeit „danach“ vorbereitet. Es gibt wiederum interessante Touren-Angebote. Bezüglich Bergwandern werden alle Schwierigkeitsgrade abgedeckt. Sie reichen von kindgerechten Bergspaziergängen bis hin zu leichter Kletterei.

Nach Kurztouren im Frühjahr in den Voralpen, z.B. auf den Wank (Estergebirge) oder im Allgäu, schließen sich im Jahresablauf höhere Ziele an.

Diese liegen u.a. Ötztal /Wipptal /Tuxer Alpen, Karwendel und entlang der Mieminger Kette. Höhepunkte sind u.a. die Wanderwochen am Briener See (Berner Oberland) und im Ötztal. Von Sölden aus sollen dabei in der Woche gleich mehrere 3000er-Berge bestiegen werden. In der Region Werfen im Salzburger Land gibt es Touren ins Hagen- und Tennengebirge.

Zu empfehlen sind auch unsere Institutionen: Der Bergsommerausklang sowie der Sektionstag im Frühsommer. Der Ausklang findet traditionell Ende September auf unserer Ostpreussenhütte statt.

Die Planungen für all diese Tourenziele sind teilweise aufwendig und zeitraubend. Unser Verein lebt vom Mitmachen und als kleine DAV-Sektion sind wir besonders auf die Aktivitäten der Mitglieder angewiesen. Für die Bereiche Klettern, Hochtouren oder Bergsteigen fehlen leider Organisatoren. Daher meine Frage an die Sektionsleute: Wer kann sich vorstellen in den genannten Bereichen, oder allgemein, sich ehrenamtlich zu engagieren? Die Sektion bietet auch großzügige Unterstützungen für die alpine Aus- und Weiterbildung an. Es möge sich doch jeder Mal überlegen, ob ein Engagement, beispielweise auch für unsere Ostpreussenhütte, möglich wäre.

Erfahrungsgemäß machen gemeinsame Touren in den Bergen sehr viel Spaß und lassen schnell langwierige Planungen/Organisationen vergessen. Wenn man „in Natur“ investiert gibt sie einem sehr viel zurück. In diesem Sinne wünsche ich Euch allen einen erlebnisreichen Bergsommer.

Ulrich Gimbal

2ter Vorstand der Sektion

Organisatorisches

Einteilung der Schwierigkeiten:

Unsere Touren sind in drei Schwierigkeitsstufen eingeteilt:

a - leichte Tour - auch für Anfänger geeignet


b - mittelschwere Tour - gut geeignet zum Konditionsaufbau oder zum Erweitern der eigenen Fähigkeiten


c - schwere Tour - ausreichend Kondition für längere Anstiege und Erfahrung in der jeweiligen Disziplin werden vorausgesetzt.


Wobei sich diese auf die jeweiligen Bergsportdisziplinen beziehen, d.h. eine Tour ist nicht zwangsläufig c, weil es ein Klettersteig ist, sondern nur, wenn es sich um einen schweren Klettersteig handelt. Genauso ist es möglich, dass eine ausgedehnte Flachlandwanderung mit b oder c gewertet wird.

Bei Fragen scheuen Sie sich nicht, den jeweiligen Tourenführer im Vorfeld zu kontaktieren.

Tourenarten:


 Wanderung

 Bergtour

 Ski(hoch-)tour

 Mountainbiketour/kurs

 Sektionstermin (Treffen, Feiern, Vorträge)

 Kinder- und Jugendprogramm

Anmeldung:

Bitte beachten Sie die angegebenen Anmeldezeiten. **Insbesondere sind bei einigen Touren sehr frühzeitige Anmeldungen nötig, aufgrund der Reservierung von Übernachtungsmöglichkeiten.** Ist kein Anmeldezeitraum angegeben, bitten die Tourenleiter um **Meldung bis zum Vortag (14:00 Uhr)**. Je nach Auslastung der Tour können kurzfristige Nachmeldungen möglich sein.

Mittwochswanderungen:

Die Orte der Mittagseinkehr sind **hervorgehoben** gedruckt.

Gäste:

Mitglieder anderer Sektionen sind jederzeit willkommen. Bitte geben Sie bei der Anmeldung ihre Sektion an. Gäste ohne Mitgliedschaft im Alpenverein sind nicht versichert und müssen im Vorfeld eine entsprechende Verzichtserklärung abgeben.



Pistenskifahren mit Kindern (a)

Datum	Freitag, 22. Februar 2019
bis	Sonntag, 24. Februar 2019
Ziel	Brauneck
Beschreibung	Susanne Habenicht
Leitung	089-41855025
mobil	0174-3273217
e-mail	s.habenicht@alpenverein-koenigsberg.de
Hm	Wir gehen ein Wochenende zusammen auf die Piste, das Besondere daran: wir übernachten im Brauneck-Gipfelhaus und können uns im Selbstversorgerraum ausbreiten und dort selber kochen. So sind wir morgens die ersten auf der Piste und haben Abends die Ruhe am Berg!
Anmeldung bis	01.02.2019
Treffpunkt	Lenggries, Talstation der Brauneckbahn





Vortrag: Sardinien

Datum	Donnerstag, 28. Februar 2019
bis	19:00 Uhr
Leitung	Susanne Habenicht
Treffpunkt	Haus des deutschen Ostens



Sardinien, Westküste - Susanne Habenicht



Bergwandertour (a)

Datum	Samstag, 13. April 2019
Ziel	Immenstädter Horn 1489m (Allgäuer Alpen)
Beschreibung	Ulrich Gimbal
Leitung	089-89546053
Telefon	0177-2548159
mobil	u.gimbal@alpenverein-koenigsberg.de
e-mail	Bergwanderung auf einfachen, teils steilen Wegen vom Bahnhof Immenstadt, ca. 720m, auf das Immenstädter Horn, dem Hausberg der Stadt. Der Berg gehört zu den Allgäuer Alpen und bildet den östlichsten Gipfel des Prodelkamms. Abstieg über Alpe Alp 1325m.
Hm	ca. 760
Strecke	ca. 10 km
Gehzeit	5 Stunden + Pausen
Anmeldung bis	11.04.2019 20:00 Uhr
Treffpunkt	München HBF
Ausgangspunkt	Bahnhof Immenstadt



Blick auf das Immenstädter Horn - Ulrich Gimbal



Loisachtal- Ulrich Gimbal



Mittwochswanderung (a)

Datum	Mittwoch, 17. April 2019
Ziel	Icking - Wolfratshauer Bergwald - Loisach - Icking
Beschreibung	Eine gemütliche Rundtour von Icking nach Wolfratshausen und zurück mit Mittagspause in den Flößerstuben am Loisachufer. Zum Eingehen nach der Winterpause für Genießer mit Bayern-Card.
Leitung	Cornelius Chucholowski
Telefon	08178 906744
mobil	0176 11737730
e-mail	cornelius@chucholowski.de
Hm	200
Strecke	12,5
Gehzeit	3,5h, 1h Mittagspause,
Treffpunkt	Bahnhof S7 Icking
Ausgangspunkt	09:49 S7 Icking (HBF ab um 9:13)



Bergtour (a)

Datum	Sonntag, 12. Mai 2019	
Ziel	Wank 1780m / im Estergebirge	
Beschreibung	Bergtour auf den Wank 1780m, Der Auf- und Abstieg erfolgt entlang einfacher Wege vom/zum Bahnhof Garmisch-Partenkirchen. Am Gipfel Einkehr im Wankhaus. Vom Berg Top-Rundblicke auf das Wettersteingebirge, den Karwendel sowie auf die Ammergauer Alpen und das Estergebirge möglich.	
Leitung	Ulrich Gimbal	
Telefon	089-89546053	0177-2548159
e-mail	u.gimbal@alpenverein-koenigsberg.de	
Hm	ca. 1080m	ca. 12 Km
Gehzeit	ca. 5 Stunden+Pausen	
Anmeldung bis	Donnerstag, 9. Mai 2019	20:00
Treffpunkt	Bahnhof München-Pasing	
Ausgangspunkt	Bahnhof Garmisch-Partenkirchen	



Wank - Ulrich Gimbal

Stammtischtermine

Jeweils am ersten Donnerstag im Monat um 18:00 Uhr treffen wir uns zu einem ungezwungenen Austausch im Haus des deutschen Ostens, die Termine sind im einzelnen:

Donnerstag, 4. April 2019

Donnerstag, 2. Mai 2019

Donnerstag, 6. Juni 2019

Donnerstag, 4. Juli 2019

Donnerstag, 1. August 2019 - im Biergarten des Hofbräukellers am Wiener Platz (Das HdO hat im August zu)

Donnerstag, 5. September 2019

Donnerstag, 10. Oktober 2019

Donnerstag, 7. November 2019

Donnerstag, 5. Dezember 2019



Alpenblumenwanderung zum Grasköpfl (a)

Datum	Samstag, 18. Mai 2019
Ziel	Grasköpfl (1753 m) Vorkarwendel
Beschreibung	Kesselfallenblumen, Halb- und Vollschmarotzer und fleischfressende Pflanzen – das sind Pflanzen, die man eher im tropischen Urwald als im Gebirge vermuten würde. Auf unserer Bergtour zum Grasköpfl halten wir Ausschau nach dieser Flora, die auch in den Alpen beheimatet ist. Streckenverlauf: Fall (773 m) – Krottenbachklamm – Moosbach (967 m) – Klause – Klausenloch – Moosenalm (1591 m) – Wiesenbauer Hochalm (1481 m) – Grasköpfl – Pürschschneid (1639 m)– Grammersbergalm – Wiesalm – Fall. Streckenweise weglos. Trittsicherheit, Kondition und Ausdauer erforderlich.
Leitung	Erhard Günzel
Telefon	089-74325900
mobil	0157-71301801
e-mail	e.guenzel@alpenverein-koenigsberg.de
Hm	1300 Hm
Strecke	23,1 km
Gehzeit	8 h
Anmeldung bis	Freitag, 16. Mai 2019 12:00
Treffpunkt	München Hbf (Gleis 24-31) 6:50 Uhr (Abfahrt 07:04 Uhr)
Ausgangspunkt	Parkplatz Dürrachstraße, 83661 Fall (Gemeinde Lenggries) 8:45 Uhr



Familienwanderung (a)

Datum	Sonntag, 19. Mai 2019
Ziel	Breitenberghaus, Kirchbach und Schlipfgrubalm
Beschreibung	Schöne Rundtour oberhalb von Brannenburg mit Einkehr im Breitenberghaus, Picknick mit Spielen am Kirchbach und über Schlipfgrubalm zurück. Tagestour mit vielen Pausen und Picknick
Leitung	Daniela Robitzsch
Telefon	089-6017728
mobil	0177-6017728
e-mail	d.robitzsch@alpenverein-koenigsberg.de
Hm	250
Anmeldung bis	Sonntag, 12. Mai 2019
Treffpunkt	Wanderparkplatz, Brannenburg
Ausgangspunkt	Wanderparkplatz Richtung Berggasthof Kogl, Brannenburg





Am Wegesrand - Axel Papendieck



Mittwochswanderung (a)

Datum	Mittwoch, 22. Mai 2019	
Ziel	Loisach-Wanderung Ohlstadt-Eschenlohe-Oberau	
Beschreibung	Wanderung entlang der Loisach mit Mittag in Eschenlohe und Kaffee in Oberau, evtl. umgekehrte Richtung und ggf. nur eine Hälfte - je nach Witterung und Kondition.	
Leitung	Axel Papendieck	
Telefon	089-8115721	0151-55982475
e-mail	ajpapendieck@gmx.de	
Hm	20	
Strecke	14 km oder 7 km	
Gehzeit	4 1/2 Std	
Anmeldung bis	Dienstag, 21. Mai 2019	16:00
Treffpunkt	S-Bahn München-Pasing 8:24 Uhr	
Ausgangspunkt	Ohlstadt	



Familienwanderung zur Schönfeldhütte am Spitzingsee (a)

Datum	Sonntag, 26. Mai 2019	
Ziel	Schönfeldhütte	
Beschreibung	<p>Vom Spitzingsattel (1127m) geht es über einen Grashang in den Wald. Durch den Wald über diverse Baumwurzeln aufwärts (nach längeren Regenfällen sehr feucht und ggf. rutschig). Anschließend über freies Almgelände bis zur Schönfeldhütte (1410 m). Dort wartet u.a. ein sehr leckerer Kaiserschmarrn sowie zwei Schaukeln und ausreichend Almwiese zum Toben. Festes Schuhwerk für selbstlaufende Kinder erforderlich. Die Tour sollte für wandererprobte Kinder ab 4-5 Jahren selbstlaufend machbar sein. Für kleinere Kinder bitte Kraxe/Trage mitnehmen. Der Weg ist nicht für Kinderwagen geeignet. Treffpunkt gegen 10 Uhr. (Aufstieg mit Kindern ca. 2h, Abstieg etwas weniger, plus Pausen)</p>	
Leitung	Sue Chucholowski	
mobil	0176-65928340	
e-mail	sue.chucholowski@alpenverein-koenigsberg.de	
Strecke	300 Hm	ca. 4km
Gehzeit	Tagestour	
Treffpunkt	Parkplatz am Spitzingsattel	
Ausgangspunkt	Spitzingsattel	Blick auf die Schönfeldhütte - Sue Chucholowski





Sektionstreffen: Das Werfener Land im Frühling (b/c)

Datum	Freitag, 31. Mai 2019
bis	Sonntag, 2. Juni 2019
Ziel	Fieberhörner-Umrundung (2237 m) Tennengebirge / Gamskarkogel (2013 m) Hochkönigstock
Beschreibung	Rahmenprogramm (31.05.2019-02.06.2019) des Sektionstreffens am 01.06.2019 auf der Ostpreußenhütte. Am 31.05.2019 Themawanderung „Sagenreiches Tennengebirge“ mit Umrundung des Kleinen (2152 m) und des Großen Fieberhorns (2276 m). Übernachtung in Werfen. Am 01.06.2019 Zauberpflanzenwanderung zur Ostpreußenhütte und zum Gamskarkogel. Abstieg über das Blühnbachtal (mit Bademöglichkeit im Blühnbach) und Rückreise am 02.06.2019. Die Veranstaltung findet bei jedem Wetter statt. Organisatorische Änderungen vorbehalten. Sofortige Anmeldung erbeten.
Leitung	Erhard Günzel
<small>Axel Papendieck</small>	
Telefon	089-74325900
mobil	0157-71301801
e-mail	e.guenzel@alpenverein-koenigsberg.de
Hm	1830 / 1540
Strecke	21,5 / 11,4
Gehzeit	9 / 6
Treffpunkt	München Hauptbahnhof
Ausgangspunkt	Bahnhof Pfarrwerfen

Erhard Günzel



Sommersektionstreffen und Hüttentour

„Das Werfener Land im Frühling“ 01.06.-03.06.2018

Ungeachtet einer beständigen Gewitterwarnung an den vorangegangenen Tagen fand die Bergtour zur Eisriesenwelt (1260 Hm) im Tennengebirge und die Alpenblumenwanderung zum Gamskarkogel (1400 Hm) am Hochkönigstock planmäßig am ersten Juniwochenende als Rahmenprogramm für das diesjährige Sommersektionstreffen statt.

Trotz frühen Aufbruchs zu viert per Railjet ab München am Freitag, den 01.06.2018, verzögerte sich unsere Reise nach Salzburg unterwegs wegen einer Selbstmorddrohung. Bei der Ankunft in Salzburg – wo sich uns zwei ÖAV-Mitglieder anschlossen – war auch schon der Regionalexpress abgefahren, weshalb wir eine Stunde später die S-Bahn in Richtung Werfen nehmen mussten. Wir gingen den Fußweg direkt ab dem Werfener Bahnhof über Asphalt und Waldstücke zur Eisriesenwelt Rasthütte (1076 m), danach den Panoramaweg über kleine Geröllfelder und felsigen Passagen, mit herrlicher Aussicht auf das Hagengebirge im Westen. Weil es schon spät geworden war, nahmen wir statt einer Mittagseinkuhr im Dr.-Friedrich-Oedl-Haus (1582 m) nur ein Erfrischungsgetränk ein und stiegen danach zur Eisriesenwelt auf. Rechtzeitig zum letztmöglichen Besichtigungstermin dieses Tages um 15.45 Uhr erreichten wir den Höhleneingang der Eisriesenwelt (1656 m). Glücklicherweise hatten wir beim Kauf der Eintrittskarten eine Talfahrt dazugebucht und so konnten wir nach der Besichtigung der größten Eishöhle der Welt die Seilbahn zur Eisriesenwelt Rasthütte nehmen. Dort war zu dieser Zeit der letzte Bus schon abgefahren, weshalb wir zu Fuß nach Werfen absteigen mussten. Unten im Tal gab es recht starke Sturmböen, aber das war alles was von einer ungünstigen Wetterprognose zu spüren war. Gegen 18 Uhr checkten wir in der Frühstückspension „Weißes Rössl“ in Werfen ein und ließen den Tag bei einem gemütlichen Abendessen im Restaurant „Bella Grotta“ ausklingen.

Am Samstag, den 02.06.2018, brachen wir nach dem Frühstück zur Alpenblumenwanderung über den Alpenvereinsweg 401 zur Ostpreußenhütte auf. Am „Musical-Trail-Weg“ trugen die Türkenbundlilien noch nicht mehr als Knospen, dafür blühten in der Waldzone das Waldvöglein und viele Christrosen. Auf der Almstufe strahlte das Breitblättrige Knabenkraut (*Dactylorhiza majalis*) und im Bereich der „Gott-sei-Dank“-Kurve stießen wir ganz unerwartet auf Exemplare des Alpen-Fettkrauts (*Pinguicula alpina*), einer fleischfressenden Pflanze. Wegen eines leichten Gewitters unterbrachen wir unsere Wanderung mit einer Mittagseinkuhr und machten uns danach zum Gamskarkogel (2014 m) auf. Groß war die Überraschung, als wir zwischen der Hütte und der Holzterrasse über den Wildzaun einen weißblühenden Stängellosen Kalkenzian (*Gentiana clusii*) entdeckten! Unterwegs in der Krummholzzone fing es wieder zu regnen an, trotzdem setzten wir noch zu viert den Aufstieg bis zum Gipfelkreuz fort.

Am Sonntag, den 03.06.2018 schlossen wir die Alpenblumenwanderung ab indem wir über die Blühnteggalm nordwestlich in Richtung AV-Weg 415 abstiegen und danach auf der Unteren Blühnbachstraße (AV 415) nach Tenneck zum Bahnhof wanderten. Am Straßenrand entdeckten wir ganz unerwartet eine Bulbillentragende Feuerlilie (*Lilium bulbiferum* ssp. *bulbiferum*), eine Unterart der für die Südwesalpen typische Feuerlilie. Wir hatten uns eigentlich zum Ziel gesetzt, an beiden Tagen mindestens 100 Blumenarten zu identifizieren. Stattdessen gelang es uns nur 85 Blumen zu bestimmen.

Sechs Sektionsmitglieder waren zum Sektionstreffen anwesend, zusätzlich nahmen zwei weitere DAV-Mitglieder und zwei ÖAV-Mitglieder am Rahmenprogramm teil.



Bergtour-Wochen(b/c)

Datum	Sonntag, 2. Juni 2019	
bis	Sonntag, 9. Juni 2019	
Ziel	Brienz / Briener See	
Beschreibung	<p>Bergwanderwoche in Brienz / Schweiz. Hotel oder Pensionsquartier vor Ort. Einfache bis schwere Bergtouren rund um den Ort Brienz (am Briener See). Die Wanderungen finden in den Berner- und Emmentaler Alpen statt sowie in der Brünigpass-Region. Die Touren werden je nach Lage vor Ort, Wetter, Restschnee u.a. durchgeführt. Bergziele sind u.a. das Briener Rothorn 2348m mit ca. 1780 Höhenmetern und Abstieg per Zahnradbahn; vom Ort Oberried a Br. Gang auf das Augstmatthorn 2137m mit ca. 1570 Höhenmetern im Auf- und Abstieg; die Besteigung des Gibels 2035m mit ca. 1000 Höhenmetern (Ausgangspunkt Brünigpass), und andere Bergziele. Evtl. weitere Touren vom Ort Meiringen aus, z.B. in die Haslibergregion. Weitere Infos bei mir persönlich und nach Anmeldung.</p>	
Leitung	Ulrich Gimbal	
Telefon	089-89546053	0177-2548159
e-mail	u.gimbal@alpenverein-koenigsberg.de	
Hm	500 bis 1800m je Tour	
Anmeldung bis	Donnerstag, 25. April 2019	20:00
Ausgangspunkt	München HBF	
Treffpunkt	Brienz	



Mittwochswanderung (a)

Datum	Mittwoch, 5. Juni 2019
Ziel	Von Oberammergau zu Romanshöhe
Beschreibung	Vom Bahnhof Oberammergau gehen wir an der großen Laine entlang bis zum "Wellenberg" und weiter über den Wiesenmahdweg zur Romanshöhe, wo wir einkehren. Wenn wir Glück haben, blühen auf den Wiesen Stengelloser Enzian und Mehlprimeln. Auf anderem Weg gehen wir nach Oberammergau zurück.
Leitung	Christa Sartorius
Telefon	089-79367599
mobil	0174-6304733
e-mail	mbc.sartorius@gmx.de
Anmeldung bis	4.6.19 14:00 Uhr
Treffpunkt	Mü.Hbf, Gleis 24, mit RB 5413 Richtung Garmisch, ab 8.32 Uhr, Pasing ab 8.39 Uhr, Murnau an 9.27 Uhr
Ausgangspunkt	Oberammergau, an ca.10.00 Uhr4.6.19





Bergtour (b/c)

Datum	Samstag, 15. Juni 2019
Ziel	Stierjoch (1908 m), Kotzen (1771 m) Vorkarwendel
Beschreibung	Landeskundliche Wanderung durch die Landschaft südlich des Sylvensteinspeichers, die als Kulisse für den Hochlandroman "Der Jäger von Fall" (1883) von Ludwig Ganghofer (1855-1920) diente. Von Fall aus wandern wir durch das abgeschiedene Krottenbachtal zu dessen Ursprung, dem Delpssee (1590 m). Anstieg zum Stierjoch (1908 m), Abstieg (1669 m) und Gegenanstieg zur verfallenen Kotzen-Hochalm (1694 m) und dem Kotzengipfel (1771 m). Abstieg über die ebenfalls verfallene Kotzen-Niederalm zur bekannten Brücke über die Dürrachklamm. Bademöglichkeit im Sylvensteinspeicher. Einkehrmöglichkeit in Neu-Fall. Kondition und Ausdauer erforderlich. Zwischen Delpssee und Kotzen-Niederalm streckenweise weglos. Jährliche Wiederholung aufgrund des anhaltenden Interesses von Mitgliedern anderer DAV-Sektionen.
Leitung	Erhard Günzel
Telefon	089-74325900
mobil	0157-71301801
e-mail	e.guenzel@alpenverein-koenigsberg.de
Hm	1400 hm
Strecke	21 km
Gehzeit	10 h
Anmeldung bis	Donnerstag, 13. Juni 2019
Treffpunkt	1. München Hbf (Gleis 24-31) 6:50 Uhr (Abfahrt 07:04 Uhr)
Ausgangspunkt	2. Parkplatz Dürrachstraße, 83661 Fall (Gemeinde Lengries)



Mittwochswanderung (a)

Datum	Mittwoch, 19. Juni 2019
Ziel	Pupplinger Au
Beschreibung	Von Icking hinab zur Isar. Wir gehen über das Ickinger Wehr auf die andere Seite und wandern durch das Naturschutzgebiet Pupplinger Au zum Gasthof Aujäger und zurück nach Icking.
Leitung	Helga Sieg
Telefon	089-758662
mobil	0151-70156363
e-mail	helga.sieg@web.de
Hm	120 m
Strecke	12-14 km
Gehzeit	etwa 4 Stunden
Treffpunkt	Marienplatz 09.10 Uhr S7
Ausgangspunkt	S-Bahnhof Icking 09.49 Uhr





Bergtour (b/c)

Blick auf das südöstliche Hagengebirge, mit Riffkopf (2254 m) - Erhard Günzel

Datum	Samstag, 29. Juni 2019
Ziel	Fleischbank (2026 m), Vorkarwendel
Beschreibung	Bergtour zur Fleischbank, die ihren interessanten Namen der Wilderei in früheren Zeiten verdankt. Reiche Vorkommen des nach Vanille duftenden Schwarzen Kohlröschens (<i>Nigritella nigra</i>), das zu dieser Jahreszeit blüht. Trittsicherheit und Schwindelfreiheit erforderlich. Abstieg über Hölzelstaljoch (2012 m), Grasberg (2020 m) und Grasbergalm. Leichte Kletterei mit Drahtseil beim Übergang zum Grasbergjoch. Rückfahrt mit dem Bergsteigerbus um 16:43 Uhr ab Haltestelle „Kreuzbrücke“ bis Haltestelle „Herzoglicher Alpenhof“. Einkehrmöglichkeit im „Gasthof zur Post“ in Hinterriss. Es gibt auch die Möglichkeit einer verkürzten Tour nur bis zur Fleischbank (1082 Hm; 14,2 km; 7 h)
Leitung	Erhard Günzel
Telefon	089-74325900
mobil	0157-71301801
e-mail	e.guenzel@alpenverein-koenigsberg.de
Strecke	1346 Hm 15,7 km
Gehzeit	8h
Anmeldung bis	Donnerstag, 27. Juni 2019
Ausgangspunkt	9:00 Uhr Parkplatz am stillgelegten "Herzoglichen Alpenhof" (vor Mautstelle an der Ristal Landesstraße)



Hagengebirgsüberquerung I (c)

Datum	Samstag mit stabilen Wetterverhältnissen im Juli
Ziel	Tristkopf (2110 m), Riffkopf (2254 m) Hagengebirge
Beschreibung	Einsame Bergtour zu den östlichen Randgipfeln des Hagengebirges. Markierter Steig AV450 bis zum Tristkopfgipfel. Überschreitung vom Tristkopf zum Riffkopf bis 200 m unterhalb des Gipfels weglos. Abstieg nach Tenneck über AV457. Bis zum Tristkopf 1590 Hm, Übergang zum Riffkopf 450 Hm. Trittsicherheit, Kondition und Ausdauer erforderlich. Keine Einkehrmöglichkeit. Termin nach Vereinbarung an einem Samstag mit stabilen Wetterverhältnissen im Juli. Anmeldung nur per E-Post.
Leitung	Erhard Günzel
Telefon	089-74325900
mobil	0157-71301801
e-mail	e.guenzel@alpenverein-koenigsberg.de
Hm	2050 Hm
Strecke	19 km
Gehzeit	10 h
Anmeldung bis	Dienstag, 30. April 2019 12:00
Treffpunkt	Treffpunkt nach Vereinbarung
Ausgangspunkt	Parkplatz vor Betriebsgelände der Kiesgrube bei Sulzau im Salzachtal



Mittwochswanderung (b)

Datum	Mittwoch, 3. Juli 2019	
Ziel	Osterfeuerspitze bei Eschenlohe	
Beschreibung	Eine abwechslungsreiche Tour in Serpentina auf der Sonnenseite des Berges mit herrlichem Blick in das Loisachtal Richtung Zugspitze. Wer sich traut, kann die Schuhe ausziehen und barfuß auf den weichen Waldwegen gehen. Mittags genießen wir mit Rundblick auf dem Gipfel unsere mitgebrachten Speisen und Getränke. Nach der Rückweg können wir noch in Eschenlohe einkehren. Der Ausgangspunkt ist mit der Bahn zu erreichen.	
Leitung	Cornelius Chucholowski	
Telefon	08178 906744	0176 1174737730
e-mail	cornelius@chucholowski.de	
Strecke	670hm	11 km
Gehzeit	5 Std plus Pausen	
Treffpunkt	09:32 HBF München	10:37 BH Eschenlohe



Mittwochswanderung (a)

Datum	Mittwoch, 17. Juli 2019	
Ziel	Riessersee	
Beschreibung	Von dort zur Kochelbergalm über den Riessersee zur Au-lealm und wieder zurück zum Ausgangspunkt. Leichte Tour, Dauer drei Stunden Gehzeit, Länge 9,5 km, Aufstieg 270m, Abstieg 270m, wunderschönes Panorama und eigentlich zu jeder Jahreszeit machbar. Viele Einkehrmöglichkeiten.	
Leitung	Dagmar Koch	
Telefon	089-7555806	0174-7532846
e-mail	dagmar@koch.vc	
Ausgangspunkt	Parkplatz Alpstiz-Wellenbad Garmisch-Partenkirchen	



Bergwander-Wochenende (b/c)

Datum	Freitag, 19. Juli 2019
bis	Sonntag, 21. Juli 2019
Ziel	St. Jodok / Tuxer Alpen
Beschreibung	Bergtour-Wochenende in St. Jodok am Brenner / Wipptal (auf 1129m Seehöhe). Anreise am Freitag 19.07.2019 bis spätestens 21 Uhr. Hotel- oder Pensionsquartier vor Ort. Am Samstag 20.07. Besteigung der Gammerspitze 2537m. Am Sonntag 21.07. Besteigung des Hochgeneinerjochs 1981m und anschließender Rückfahrt nach München/nach Deutschland. Beide Touren sind anspruchsvoll. Weitere Infos nach Anmeldung.
Leitung	Ulrich Gimbal
Telefon	089-89546053
mobil	0177 2548159
e-mail	u.gimbal@alpenverein-koenigsberg.de
Hm	1x 1450m/1x 850m
Anmeldung bis	Donnerstag, 27. Juni 2019 20:00
Treffpunkt	München HBF
Ausgangspunkt	St. Jodok

Blick ins Wipptal - Ulrich Gimbal





Blick vom Aiplspitz über das Leizachtal zum Wendelstein - Ulrich Gimbarl



Familienwanderung (a)

Datum	Sonntag, 4. August 2019
Ziel	Mangfall-Region
Beschreibung	Familienwanderung im Mangfallgebiet : wir starten bei den Bayernkamelen an der Mangfall, machen eine kleine Runde um das Mangfallknie mit einem gemütlichen Picknick am Fluss etwa zur Halbzeit.
Leitung	Daniela Robitzsch
Telefon	089-6017728
mobil	0177-6017728
e-mail	d.robitzsch@alpenverein-koenigsberg.de
Treffpunkt	Wanderparkplatz



Mittwochswanderung (a)

Datum	Mittwoch, 14. August 2019
Ziel	Wörthsee-Umrandung
Beschreibung	Rundweg Weßling-Wörthsee. Abwechslungsreiche Wanderung durch Agrarlandschaft und Hochwald, mit schönen Panoramablicken. Bademöglichkeit im Wörthsee.
Leitung	Uta Scherbauer
Telefon	089-8114910
mobil	0160-93489837
e-mail	u.scherbauer@alpenverein-koenigsberg.de
Hm	180
Strecke	12 km
Gehzeit	3 h
Anmeldung bis	Dienstag, 13. August 2019 15:00
Treffpunkt	S8 ab Marienplatz um 9.42 Uhr
Ausgangspunkt	S-Bahnhaltestelle Weßling 10.21





Ludwig-Ganghofer-Wanderung 2019 (c)

Datum	Freitag, 16. August 2019
bis	Sonntag, 18. August 2019
Ziel	Hinterer Tajakopf (2408 m), Hochwanner (2744 m)
Beschreibung	<p>Nach der im Spätsommer 2018 durchgeführten Thematikwanderung „Der Herrgottschnitzer von Ammergau“ im Ammergebirge widmen wir uns in diesem Jahr dem Ganghofer-Roman „Das Schweigen im Walde“ (1899), dessen Handlung in der Landschaft zwischen dem Wettersteingebirge und der Mieminger Kette spielt. Der im Roman erwähnte Seebensee und die Tillfussalm gibt es tatsächlich! Geplant ist eine Mehrtagestour zum Hinteren Tajakopf (ca. 1520 Hm, 20 km, 9 h), zum Hochwanner (ca. 1488 Hm, 15 km, 8 h) und zur Großen Arnspitze (ca. 1222 Hm, 28 km, 12 h). Rückfahrt per Bahn ab Mittenwald. Tourenverlauf nach Wetterlage und Verfügbarkeit von Übernachtungsmöglichkeiten. Mit etwas Glück steht auch die Tillfussalm für Übernachtungen zur Verfügung.</p>

Der Vordere (2450 m, li.) und Hintere Tajakopf (2408 m, Mitte), Mieminger Gebirge - Erhard Günzel





Der Brendlsee (1903 m) am Ganghofersteig, Mieminger Gebirge - Erhard Günzel

Leitung	Erhard Günzel
Telefon	089-74325900
mobil	0157-71301801
e-mail	e.guenzel@alpenverein-koenigsberg.de
Hm	1520
Strecke	6,3 km
Gehzeit	12 h
Anmeldung bis	Dienstag, 30. April 2019 12:00
Treffpunkt	Nach Vereinbarung
Ausgangspunkt	Parkplatz Ehrwald Zugspitzbahn (Tirol)



Bergwanderwoche (a-c)

Datum	Samstag, 24. August 2019	
bis	Samstag, 31. August 2019	
Ziel	Sölden /Ötztal	
Beschreibung	<p>Bergwanderwoche in Sölden / Ötztal. Hotel oder Pensionsquartier vor Ort. Geplante sind einfache bis schwere Bergtouren Rund um Sölden in den Stubaier- und Ötztaler Alpen. Touren/Bergziele sind u.a.: Von der Fiegl` s Hütte 1956m auf den Hohen Nebelkogel 3211m, ca. 1300 Höhenmeter im Aufstieg und 1850m im Abstieg. Von Sölden 1368m auf den Rotkogel 2894m über Brunnenkogelhaus 2738m, hier ca. 1530 Höhenmter im Auf- und Abstieg. Von Sölden 1368m auf den Hinteren Gaislachkogel 3056, Aufstieg ca. 1690 Höhenmeter, Abstieg per Seilbahn. Die Touren werden je nach Lage vor Ort, wie Altschneefelder, Wetter u.a. durchgeführt. Bei weiteren Gipfeln bestehen Möglichkeiten des Abstiegs per Seilbahnen. Weitere Infos bei mir persönlich und nach Anmeldung.</p>	
Leitung	Ulrich Gimbal	
Telefon	089-89546053	0177-2548159
e-mail	u.gimbal@alpenverein-koenigsberg.de	
Hm	800 bis 2000m je Tour	
Anmeldung bis	Donnerstag, 25. Juli 2019	20:00
Treffpunkt	München HBF	
Ausgangspunkt	Sölden im Ötztal	

Blick von den Stubaiern bis zu den Ötztaler Altpen - Ulrich Gimbaal





Familientour nach Kärnten (b)

Datum	Freitag, 6. September 2019
bis	Montag, 9. September 2019
Ziel	übers Arthur von Schmid Haus aufs Säuleck (3.086)
Beschreibung	<p>Im unteren Teil geht es zunächst auf Forstwegen am Bach entlang, durch lichten Wald zur Eggeralm und anschließend später etwas steiler durch Wald aufwärts zur Konradhütte an der Konradlacke. Nach der Hütte wandelt sich die breite Forststraße bald zu einem hübschen Wanderpfad, der später durch feuchtes Wald- und Wiesengelände kurz darauf eine Steilstufe emporzieht. Hinter einer grünen Hochebene wartet aber ganz hinten schon die zweite Steilstufe. In sanfter Steigung führt der Pfad zunächst über die Hochebene später auf einer Flanke zum Arthur von Schmid Haus. Am nächsten Morgen geht es über einen steinigen Pfad erneut durch eine Steilstufe aufwärts. Dann weiter den weiß-roten Markierungen folgend durch eine regelrechte Stein- und Felswüste auf 2762 Metern Höhe hinauf. Auf den letzten Höhenmetern bis zum Gipfel des Säulecks muss man schon mal die Hände an den Fels legen. Abstieg auf dem gleichen Weg oder in einer Variante zurück zum Haus. Am Montag gehts gemütlich ins Tal und zurück nach München, bevor am Dienstag für alle Kinder die Schule wieder beginnt.</p>
Leitung	Susanne Habenicht
Telefon	089-41855025 0174-3273217
e-mail	s.habenicht@alpenverein-koenigsberg.de
Hm	1100 Hm zur Hütte, 900 Hm zum Gipfel
Strecke	9 km
Gehzeit	4-5 h
Anmeldung bis	Sonntag, 25. August 2019
Treffpunkt	Mallnitz



Pilzwanderung (b)

Datum	Samstag, 14. September 2019	
Ziel	Hochglückkar (2200 m), Hochglückscharte (2387 m) Karwendel	
Beschreibung	Überwiegend weglose Bergtour und Pilzexkursion zum Hochglückkar über Kirchl, Lärchenschoaß und den an kleinen Pilzarten reichen alpinen Rasen am stark verkars-teten Kar. Dort lange Mittagspause mit Picknick, während ambitionierte Wanderer zur Westlichen Hochglückscharte an einem alten Drahtseil hochkraxeln (Helmpflicht wegen Steinschlaggefahr). Abstieg wie Aufstieg.	
Leitung	Erhard Günzel	
Telefon	089-74325900	0157-71301801
e-mail	e.guenzel@alpenverein-koenigsberg.de	
Strecke	900/1000, bzw. 1200	10 km
Gehzeit	6 h	
Anmeldung bis	Donnerstag, 12. September 2019	
Treffpunkt	München Hbf (Gleis 24-31) 06:50 Uhr (Abfahrt 07:04 Uhr)	
Ausgangspunkt	Parkplatz Eng / Gasthaus, (Gemeinde Vomp, Tirol) 09:09 Uhr	

Demens im Hochglückkar - Erhard Günzel



Familienwanderung zum Jachenau Wasserfall.

Drei Familien mit insgesamt fünf Kindern zwischen 1,5 und 8 Jahren (darunter 1 Gast-Familie) sind am 1. Juli 2018 zum Wasserfall in der Jachenau gewandert. Der Weg führt gemütlich am Bach „Große Laine“ entlang und hauptsächlich durch schattenspendenen Wald. Ein bisschen haben wir uns dort wie in einem verzauberten Feen-Wald gefühlt. Und natürlich konnten die Kinder am Wasserfall nicht schnell genug die Badehose anziehen um sich bei sommerlichen Temperaturen im kalten Bergwasser zu erfrischen. Ein mutiger Papa war auch dabei. Los ging's am Wanderparkplatz beim Schützenhaus Jachenau. Vom Parkplatz geht es rechts über eine kleine Brücke/Steg und anschließend leicht bergauf an der „Großen Laine“ entlang. Der Weg zum Wasserfall ist auf der gesamten Strecke ausgeschildert. Für die 4,5 km bis zum Wasserfall haben wir mit einer Brotzeitpause etwas über zwei Stunden benötigt. Der Wanderweg führt sehr lange durch den Wald und ist so auch an einem warmen Sommertag ideal für Familien mit Kindern. Am Wasserfall haben wir ausgiebig pausiert und Brotzeit gemacht. Die Einen haben fröhlich im Bach geplätscht, die Anderen haben die Natur und das rauschende Wasser genossen. Die kleine Lainlalm kurz vor dem Wasserfall haben wir auf dem Hinweg passiert, denn der Wasserfall hat uns stärker gelockt. Die Alm ist ab Mitte Juni bewirtschaftet und bietet Getränke sowie Kuchen und Brotzeit an. Leider hatten wir auf dem Rückweg etwas Pech. Scheinbar wurde die Lainlalm kurz vor uns von einer größeren Gruppe „gestürmt“. So blieb nur ein kleiner Rest Kuchen für uns übrig. Der nächste Käsekuchen war zwar bereits im Ofen, aber so lange wollten wir nicht warten. Nach einer trotzdem gemütlichen Pause auf der Wiese an der Alm ging es nach dem obligatorischen Gruppenfoto zurück zum Parkplatz.

Eine gelungene Familientour an einem traumhaften Sommertag.

Sue Chucholowski





Bergsommerausklang (a)

Datum	Samstag, 28. September 2019
bis	Sonntag, 29. September 2019
Ziel	Ostpreußenhütte
Beschreibung	Beim Bergsommerausklang dreht sich traditionell alles um die Kinder: Familien mit Kindern gehen gemeinsam auf die Ost. Oben gibts noch Stockbrot am Lagerfeuer und natürlich eine gemeinsame Übernachtung im Lager. Dieses Jahr hat die Sektion die ganze Hütte reserviert, daher Anmeldung an Susanne Habenicht, inkl. Übernachtung, Anzahlungen auf das Sektionskonto. Auch Gast-Familien und Mitglieder ohne Kinder sind immer herzlich willkommen!
Leitung	Susanne Habenicht
Telefon	089-41855025
mobil	0174-3273217
e-mail	s.habenicht@alpenverein-koenigsberg.de
Hm	670
Gehzeit	3 h
Anmeldung bis	15.9.2019
Treffpunkt	11:00 Uhr Parkplatz an der Dielalm

Am Bündl - Susanne Habenicht







Familienwanderung (a)

Datum	Sonntag, 13. Oktober 2019
Ziel	Binsalm, Karwendel
Beschreibung	<p>Aussichtsreiche Wanderung auf dem Panoramaweg von der Eng zur Binsalm im Karwendel. Mit etwas Glück können wir den Großen Ahornboden in seiner herbstlich bunten Farbenpracht bestaunen. Die Tour (ca. 400Hm im Auf- und Abstieg, knapp 6km) startet beim Alpengasthof Eng und führt über die Engalmen auf dem „Panormaweg Drijaggenalm“ zur bewirtschafteten Binsalm. Von dort geht es zurück auf Steig oder leichtem Forstweg zurück zum Ausgangspunkt. Bei den Engalmen sowie an der Binsalm warten Spielplätze auf die kleinen Bergsteiger. Die Tour sollte für bergerprobte Kinder ab 4-5 Jahren selbstlaufend machbar sein. Für kleinere Kinder bitte Kraxe/Trage mitnehmen. Der Panoramaweg ist nicht für Kinderwagen geeignet. Treffpunkt spätestens 10 Uhr damit wir die Wanderung im Kindertempo mit diversen (Spiel)Pausen gut meistern können.</p>
Leitung	Sue Chucholowski
Telefon	0176-65928340
e-mail	sue.chucholowski@alpenverein-koenigsberg.de
Hm	400
Strecke	6
Gehzeit	Tagestour (Aufstieg mit Kindern mindestens 3h, Abstieg ca. 1,5h, plus Pausen)
Ausgangspunkt	Wanderparkplatz am Alpengasthof Eng



Ahornboden Eng, Karwendel- Sue Chucholowski

Neues Hüttenbuchungssystem für Übernachtungen auf der Ostpreußenhütte:

Unsere Hüttenwirte Harald und Babsi haben seit letztem Jahr ein neues Hüttenbuchungssystem eingeführt. Auf www.huettten-holiday.de könnt ihr euch ganz einfach registrieren. Das vereinfacht unseren Hüttenwirten und euch die Verwaltung eurer Buchungen ungemein!

Nach wie vor gilt: pro Person und Nacht sind 10 € Anzahlung für die Reservierung zu leisten.



Mitgliederversammlung

Der Vorstand der DAV Sektion Königsberg/Pr. lädt alle Mitglieder satzungsgemäß zur Mitgliederversammlung 2019 ein.

Die Versammlung findet statt am
Donnerstag, 21. März 2019 um 19:00 Uhr
im „Haus des deutschen Ostens“
(am Lilienberg 5, 81669 München - S-Bahn: Rosenheimer Platz)

Tagesordnung

1. Jahresbericht des 1. Vorsitzenden Dr. Cornelius Chucholowski
2. Ehrung der Jubilare
3. Bericht des Schatzmeisters Dr. Eckhart Arnold
4. Bericht der Rechnungsprüfer
5. Bericht aus dem Hüttenreferat
6. Entlastung des Vorstands
7. Bericht der Tourenwarte Susanne Habenicht und Christa Sartorius
8. Wahlen zum Vorstand und Beirat
 1. Vorstand (turnusgemäß)
 - Schatzmeister (turnusgemäß)
 - Hüttenreferat (unbesetzt)
 - Tourenwart1 (turnusgemäß, Susanne Habenicht tritt nicht mehr an)
 - Tourenwart2 (Christa Sartorius tritt nicht mehr an)
9. Verschiedenes

Der Vorstand bittet dringend um Mithilfe, vor allem zur Besetzung des Tourenreferats. Kommen Sie zur Versammlung oder melden sich bei vorstand@alpenverein-koenigsberg.de.

Anträge zur Tagesordnung sind 2 Wochen vor der Versammlung per Post oder Email einzureichen.

Formlos beginnt das Treffen bereits um 18:00 Uhr in der Gaststätte des HDO.

Liebe Mitglieder und Freunde!

Ich habe die traurige Aufgabe euch mitzuteilen, dass unsere langjährige Schriftführerin Irmentrud Fuge verstorben ist. Sie hatte das Amt im März 2005 als Nachfolge von Ingrid Zink angetreten und 13 Jahre lang mit Engagement und Herzblut ausgefüllt.

Irmi, wie sie alle nannten, war mir immer eine treue Hilfe. Sie kannte viele Mitglieder persönlich und wusste auch ohne Computer auswendig Mitgliedsnummer oder Vereinsdaten. Ohne Scheu und mit großer Lernbereitschaft bewältigte sie den Umstieg auf elektronische Mitgliederverwaltung. Gewissenhaft verfolgte sie Beitragszahlungen und pflegte den Kontakt zu den Mitgliedern mit Telefonaten und persönlichen Anschreiben, nicht nur zum Jubiläum. Ihr ausgleichendes Wesen hat erfolgreich zur Harmonie im Vorstand beigetragen. Ihre Privatadresse war gleichzeitig die Geschäftsstelle der Sektion und Irmi hat mehr geleistet als das Amt der Schriftführerin forderte.

Bei jedem Wetter nahm sie den für sie beschwerlichen Weg mit dem Bus auf sich und brachte mir regelmäßig Vereinspost ins Büro. Oft plauderten wir noch ein Stündchen und diskutierten Fragen, die die Welt bewegen.

Es war nicht zu übersehen, dass Irmi seit längerem gesundheitlich angeschlagen war. Trotz ihrer Beschwerden nahm sie aktiv am Vereinsleben teil. Nur das Bergsteigen war ihr nicht mehr vergönnt. Sie organisierte und war bei Stammtischterminen dabei und versäumte auch keine Vorstandssitzung. Überhaupt war ihre Stärke Organisation und Pflichtbewusstsein. Sie war immer optimistisch und hat mir versichert, dass sie ihr Amt so lang weiterführt, bis die Nachfolge gesichert ist. Das hat sie auch geschafft. Leider konnte sie der Amtsübergabe nicht mehr beiwohnen.

Nach einer schweren Attacke auf ihre Gesundheit Anfang des Jahres mit Krankenhausaufenthalt war sie anschließend in Reha und Pflege. Die letzten Wochen ging es wieder bergauf und gaben Anlass zur Hoffnung. Leider hat die Hitzewelle auch ihr schwer zu schaffen gemacht. Am 1. August 2018 hat das Weiterleben versagt. Am 6. November wäre Irmi 78 Jahre alt geworden.

Dr. Cornelius Chucholowski

Folgenden Mitgliedern überreichen wir für ihre langjährige Mitgliedschaft die Ehrennadel des Deutschen Alpenvereins und danken für ihre Treue:

60-Jährige Mitgliedschaft:

Marhild von Behr
Germut Bielitz
Ingrid Brunstein

40-jährige Mitgliedschaft:

Helga Mummenthey
Maria-Luisa Hölzl
Doris Fischer

50-jährige Mitgliedschaft

Jörn Thiede
Burchard von Behr
Ulrich Stuke
Ingeborg Prasch-Heindze
Robert Ochsner
Johann Hertkorn
Günther Schmieding

30-jährige Mitgliedschaft:

Peter Amtmann
Hans Unterhuber
Heidi Nicolai
Eberhard Von Strotha

Mitgliederbestand:

Im vergangenen Jahreszeitraum hatten wir 91 Zugänge und 56 Abgänge, insgesamt ein Zuwachs um 4,5%. Die Sektion zählte Ende Januar 697 Mitglieder. Fast alle Neueintritte kommen aus der Münchener Region und die meisten gehören der jungen Generation der aktiven Bergsportler an. Etwa 10 Kleinkinder sind dabei, die von ihren Eltern angemeldet wurden, um in die Sektion hineinzuwachsen. Wir begrüßen alle Neumitglieder herzlich und fordern sie auf, sich aktiv zu beteiligen!

11% der Sektionsmitglieder sind über 80 Jahre alt. Viele davon treue Mitglieder und immer noch aktiv. Wir wollen hier nur die älteren Mitglieder auflisten, die heute nicht mehr unter uns sind:

Irmentrud Fuge
Gerlinde Stejskal
Ruth Lötz
Harri Gallinat
Dr. Irmentrud Haid

Tourenleiter:

		Festnetz	Mobil	mail
Annegret	Chucholowski	08178 90 67 44		a.chucholowski@...
Cornelius	Chucholowski	08178 90 67 44	0176 11 73 77 30	c.chucholowski@...
Sue	Chucholowski		0176 65 92 83 40	sue.chucholowski@...
Ulrich	Gimbal	089 89 54 60 53	0177 2548159	u.gimbal@...
Erhard	Günzel	089 74 32 59 00	0151 75 03 37 62	e.guenzel@...
Susanne	Habenicht	089 41 85 50 25	0174 327 3217	s.habenicht@...
Gisela	Münscher	089 79 14 214	0170 23 88 234	g.muenscher@...
Axel	Papendieck	089 811 57 21	0151 55 99 82 475	a.papendieck@...
Brigitte	Renner - Nagelmüller	089 74 66 56 10	0176 47308564	b.renner@...
Daniela	Robitzsch	089 60 177 28		d.robitzsch@...
Christa	Sartorius	089 79 36 75 99	0174 6304733	c.sartorius@...
Uta	Scherbauer	089 811 49 10	0160 93489837	u.scherbauer@...
Helga	Sieg	089 75 86 62	0172 57 83 601	h.sieg@...
Johanna	Stuke		0173 172 99 47	j.stuke@...
Sophie	Stuke		0151 23 62 84 55	s.stuke@...
Ulrike	von Hase-Schmudt	089 670 58 89	0176 50 150 618	u.v.hase-schmudt@...
...alpenverein-koenigsberg.de				

Impressum:

DAV Sektion Königsberg/Pr. e.V.

Postfach 460702

80915 München

Tel: 089-99829897

E-Mail: service@alpenverein-koenigsberg.de

www.alpenverein-koenigsberg.de

1. Vorsitzender: Dr. Cornelius Chucholowski

2. Vorsitzender: Ulrich Gimbal

Schriftführer: Dennis Bierhance

Schatzmeister: Eckhart Arnold

Jugendreferentin: Johanna Stuke

Tourenwartinnen: Susanne Habenicht u.

Christa Sartorius

Öffentlichkeitsarbeit/Web:

Dr. Nepomuk Heimberger

Bankverbindung:

Postbank München

Kto-Nr. 722 578 00 BLZ 700 100 80

IBAN: DE55 7001 0080 0072 2578 00

Werfen:

IBAN: AT15 3507 2000 0001 0546

BIC: RVSAAT2S072



www.alpenverein-koenigsberg.de



Besuchen Sie uns auf Facebook, 'DAV Königsberg'

2019