



Alpenverein Sektion Königsberg/Pr. in München

Sommerprogramm 2020



2020

Mit Einladung
zur Mitgliederversammlung

Inhaltsverzeichnis

Vorwort	3
Nachruf	3
Rechenschaftsbericht	4
Organisatorisches	6
Touren im Frühjahr und Sommer 2020	7
Bergtour auf den Rötelstein (a/b)	Sonntag, 15.03.2020 7
Familienwanderung Riederstein (a)	Sonntag, 29.03.2020 8
Isartal Seniorentour (a)	Mittwoch, 08.04.2020 9
Wanderung auf das Brauneck (a) – außer der Reihe am Donnerstag!	Donnerstag, 30.04.2020 9
Kräuterwanderung (a, Gehzeit beachten)	Sonntag, 10.05.2020 10
Graswangtal Seniorentour (a)	Mittwoch, 13.05.2020 11
Turmtour - Hoch hinaus in der Stadt	Sonntag, 17.05.2020 11
Familientour im Mangfallgebirge (a)	Sonntag, 17.05.2020 12
Ammersee - Wörthsee Seniorentour (a)	Mittwoch, 20.05.2020 13
Bergwanderwoche in Kärnten (Österreich) (b/c)	von Samstag, 23.05.2020 bis Samstag, 30.05.2020 14
Bergtour zum Stierjoch und Kotzen (b)	Sonntag, 14.06.2020 15
AcroYoga im Park	Sonntag, 14.06.2020 16
Bergtour zum Sonnjoch (Karwendel) (b/c)	Sonntag, 21.06.2020 16
Bergtour zur Mondscheinspitze (b/c)	Sonntag, 05.07.2020 17
Kraxeln im Hochseilgarten (a/b/c)	Sonntag, 12.07.2020 18
Von Kreuzstraße nach Mitterdarching Seniorentour (a)	Mittwoch, 15.07.2020 18
Familienwanderung durch die Gießenbachklamm zur Schopperalm (a)	Sonntag, 02.08.2020 19
Mittwochswanderung Jachenau zur Staffelfalm und optional Rabenkopf (a/b)	Mittwoch, 05.08.2020 20
Bergwanderwoche in den Ortleralpen (Südtirol / Italien) (b/c)	Samstag, 08.08.2020 bis Sonntag, 16.08.2020 21
Ludwig-Ganghofer-Wanderung „Die Martinklause“ (b/c)	Samstag, 05.09.2020 bis Sonntag, 06.09.2020 22
Bergwanderwoche in den Berner Alpen (Schweiz) (b/c)	Samstag, 12.09.2020 bis Samstag, 19.09.2020 23
Bergsommerausklang der Sektion Königsberg /Pr.	Samstag, 26.09.2020 bis Sonntag, 27.09.2020 24
Outdoor-Erste-Hilfe-Kurs am Wochenende	Samstag, 10.10.2020 bis Sonntag, 11.10.2020 25
Bergwochenende im Nationalpark Berchtesgadener Alpen (b/c)	Freitag, 23.10.2020 bis Sonntag, 25.10.2020 26
Adventsnacht im Winterlager der Ostpreußenhütte (b/c)	Samstag, 28.11.2020 bis Sonntag, 29.11.2020 27
Silvester auf der Ostpreußenhütte (b)	Mittwoch, 30.12.2020 bis Freitag, 01.01.2021 28
Mitgliederbestand	29
Reservierungen auf der Ostpreußenhütte	29
Einladung zur Mitgliederversammlung	30
Stammtischtermine	31
Impressum	31

DAV Sektion Königsberg/Pr. e.V.

Postfach 460702 80915 München Tel: 089-99829897

E-Mail: service@alpenverein-koenigsberg.de, www.alpenverein-koenigsberg.de

Ostpreußenhütte

Postfach, A-5450 Werfen Hüttenwirte:

Barbara Weiss und Harald Anders Telefon: +43 6468 39926

E-Mail: ostpreussenhuette@eclipto.at Internet: www.ostpreussenhuette.at

Texte und Gestaltung: Cornelius Chucholowski, Ulrich Gimbal, Jeweilige Tourenleiter/In

Bilder: privat

Druck: Sven Suhling – Mediengestaltung, Auflage 500

Vorwort

Liebe Sektionsmitglieder,

nach mühevoller Planungsarbeit können wir der Sektion wieder ein umfangreiches Programm für die sommerlichen Bergaktivitäten anbieten. Nach der Aufwärmphase mit Kurztouren im Frühjahr in den Bayerischen Voralpen peilen wir schon Ende Mai höhere Bergziele in Österreich (Kärnten) an. Die weiteren Schwerpunkte der Wandersparte liegen für 2020 bei Touren in den Regionen Berchtesgadener Alpen, im Berner Oberland (Schweiz), In Südtirol (Suldental) sowie im Karwendel.

Dieses Jahr bieten wir erstmals auch eine Tour an einem Donnerstag an, da es auch bei Rentnern gelegentlich Terminkonflikte gibt. Ein besonderes Angebot ist das Erste-Hilfe-Ausbildungswochenende auf einer Hütte, das speziell auf Bergunfälle eingeht. Wir freuen uns außerdem auf die Familienwanderungen, bei denen von Kindes- bis Seniorenalter alle herzlich willkommen sind. Nicht zu vergessen ist unser Bergsommerausklang auf der Ostpreußenhütte. Insbesondere für Kinder wird dieser, wie in der Vergangenheit, ein besonderes Erlebnis sein.

In den Zeiten von Internet und Social Media ist es nicht mehr üblich, sich auf lange Zeit festzulegen. Auch wir beabsichtigen, „Spontantouren“ anzubieten, bei denen Termin und Ziel abhängig von Wetter und Verfügbarkeit erst kurz vorher bekannt gegeben werden. Die Informationen finden Sie auf unserer Internetseite www.alpenverein-koenigsberg.de oder Sie lassen sich in unseren Email-Verteiler aufnehmen. Melden Sie Ihr Interesse an info@alpenverein-koenigsberg.de. Alle Mitglieder sind herzlich eingeladen, ihre spontan angesetzte Lieblingstour im Verein anzubieten und mit uns zu teilen. Wir wollen gerne das Angebot für Touren unter der Woche erweitern. Es unser Ziel, Ihnen die Tourenorganisation durch eine Veröffentlichung auf der Internetseite und Einladung über Emailverteiler zu erleichtern.

Zum Schluss noch einmal die Bitte, den Verein durch aktive Mitarbeit zu unterstützen. Es gibt einige Tätigkeitsbereiche, wie z.B. Klettern, die derzeit brach liegen. Am dringendsten suchen wir Unterstützung bei Hüttenangelegenheiten.

Ich wünsche Euch allen viel Spaß und einen erlebnisreichen Bergsommer 2020,

Euer 2ter Vorstand und kommissarischer Tourenleiter

Ulrich Gimbal

Nachruf

Am 11. August 2019 ist Gisela Münscher, geborene Schmundt, verstorben. Gisela war 1933 zwar weit entfernt von den Alpen in Berlin geboren, ist aber im Berchtesgadener Land aufgewachsen und liebte die Berge. Über ihren Freundeskreis ist sie frühzeitig zur Sektion gekommen. Sie hat viele, teils sehr anspruchsvolle Touren geführt und war bis ins hohe Alter rege Teilnehmerin bei allen Veranstaltungen. Sie hat sich nicht nur im Verein engagiert, sondern hat sich auch sonst ehrenamtlich für gemeinnützige Zwecke eingesetzt, ohne sich in den Vordergrund zu drängen. Von 1993 bis 2002 wirkte sie als zweite Vorsitzende im Vorstand. Es beeindruckt uns sehr, mit welcher Würde sie auf ihr Ende vorbereitet war und dass sie den Wunsch äußerte, statt liebevoller zgedachter Kränze die Ausgaben an die Sektion zu spenden.

Liebe Gisela, wir danken dir!

Rechenschaftsbericht

Ich will die Gelegenheit nutzen, auch den Mitgliedern, die nicht zur Mitgliederversammlung kommen können oder wollen, Rechenschaft über die Vereinsarbeit im letzten Jahr abzugeben.

Der **Vorstand** setzt sich aus **Erstem und Zweitem Vorstand, Schatzmeister, Schriftführer und Jugendreferent** zusammen. Entscheidungen werden mit einfacher Mehrheit getroffen. Die Position des Schatzmeisters/In ist seit 2019 unbesetzt und die Aufgaben werden aktuell kommissarisch vom Vorstandsvorsitzenden übernommen. Dennis Bierhance ist **Schriftführer**. Das Amt steht 2020 turnusgemäß zur Wahl an. Dennis möchte den Posten abgeben, weil er beruflich viel im Ausland unterwegs ist und die Termine häufig nicht wahrnehmen kann. Auch die Position **Jugendreferent** steht zur Wahl an. Johanna Stuke ist bereit, das Amt weiterzuführen, das sie seit 2011 innehat.

Der Verein kann nach Bedarf **Referate** bilden und besetzen. Theoretisch fällt der Vorstand (Richtungs-)Entscheidungen und in den Referaten erfolgt die Umsetzung. In der Praxis arbeiten beide gemeinsam und die Stimmen der Referenten haben einen gewichtigen Anteil bei Entscheidungen. Das **Tourenreferat** wurde seit März 2019 von Dr. Eckhart Arnold geleitet. Er hat dieses Amt aus persönlichen Gründen vorzeitig aufgegeben und wir suchen einen Nachfolger für diesen elementaren Bereich der Vereinsarbeit. Aktuell bringen sich hier Ulrich Gimbal und Erhard Günzel sehr engagiert ein. Beide haben aber noch andere Aufgaben im Verein, so dass wir dringend Ersatz brauchen. Auch das **Referat Seniorentouren** braucht Nachbesetzung, am besten aus dem Kreis der aktiven Senioren, nachdem Christa Sartorius diese Aufgabe nach 14 Jahren aus Altersgründen nicht weiterführen wird. Die Besetzung des Referats für **Öffentlichkeitsarbeit** steht 2020 turnusgemäß zur Wahl an. Dr. Nepomuk Heimberger gibt die Aufgabe gerne weiter, wenn sich jemand findet, der Zeit hat und Interesse daran, die Internetseite und Vereinskommunikation zu pflegen. Möglichst bald wollen wir am DAV-Projekt *alpenverein.digital* teilnehmen und brauchen dafür IT-affine Helfer. Nach einer Phase der Mehrarbeit erwarten wir uns dadurch deutliche Entlastung in der Zukunft.

Das **Hüttenreferat** verdient eine besondere Beachtung. Leider ist es seit Jahren unbesetzt und die Arbeit wird vom Vorsitzenden „nebenher“ erledigt. Dabei handelt es sich um Abrechnung und Verhandlungen mit dem Wirt, „Kampf“ mit den Behörden, Anträge bei Hauptverein, Planung und Durchführung von Bau- und Renovierungsarbeiten – und schnelle Reaktion bei (Reparatur)Notfällen. Zum Glück finden sich immer wieder bereitwillige Helfer, die ich für einen Arbeitseinsatz ansprechen kann. Wünschen würde ich mir aber Amtsträger, denen wir im Verein auch Verantwortung übertragen können, gerne auch im Team, das sich um Verwaltung, Technik, Architektur oder Verträge kümmert.

Überhaupt die Hütte: 2019 war geprägt durch die Androhung, der Hütte die Betriebserlaubnis zu entziehen. Anlass war eine Begehung der Behörde im Jahr 2018, bei der festgestellt wurde, dass auf der Hütte unerlaubt (Heiz-)Öl gelagert ist. Da das zugelassene Pflanzenöl bei niedrigen Temperaturen immer wieder „eingefroren“ war, hatte der Wirt auf Öl umgestellt, um den Winterbetrieb sicherzustellen. In einer Hau-Ruck-Aktion wurde das Öl im Sommer 2019 entsorgt und ein Ort im Keller der Bergstation eingerichtet, wo das Pflanzenöl temperiert gelagert werden kann. Zusätzlich wurden Tank- und Leitungsheizungen eingebaut. Jetzt funktioniert die Anlage auch im Winter und die Gefahr der Schließung ist abgewendet, aber die Aktion hat uns unvorhergesehen über 30.000€ gekostet! Ein weiteres Problem, das uns schon länger beschäftigt hat, ist die unbefriedigende Funktion



der Filtersackanlage, die gedacht war, um aus der Klärgrube die Feststoffe abzufiltern. Der Plan zum Bau einer festen Leitung bis zur Forststraße, um die Grube regelmäßig zu entleeren und die Abwässer vom Entsorger abholen zu lassen, wurde aufgegeben. Zu teuer und trotzdem aufwändig. Wenn alles gut geht (Planeinreichung, Finanzierungszusicherung, Baugenehmigung) werden wir die Klärgrube noch 2020 erweitern und bei den Teichen ein Absetzbecken einrichten, in dem der Schlamm in den Schließzeiten verrotten kann. Bis dahin müssen wir die Schlammdecke regelmäßig von Hand abschöpfen, damit in den Nachklärbecken die vorgeschriebene Reinigungsleistung erreicht wird. Helfer sind herzlich willkommen!

Vorstandsarbeit und Arbeit in den Referaten wird **ehrenamtlich** geleistet, für die Steuererklärung ist ein Steuerbüro eingeschaltet und zwei ausgewählte Mitglieder übernehmen die Rechnungsprüfung. Rechenschaft über Ein- und Ausgaben wird in der Mitgliederversammlung abgelegt. Im Einvernehmen mit Vorstand und Mitgliederversammlung wird der administrative Geschäftsstellenbetrieb nach Aufwand vergütet. Das bringt durch konsequente Einforderungen sogar wieder Einnahmen. Bis November hatte Dennis Bierhance die **Geschäftsstelle** betrieben. Das musste er aus Zeitgründen aufgeben. Seit Dezember 2019 ist diese Aufgabe an **Franziska Heimberger** übergeben. Sie erreichen die Geschäftsstelle über die Sektionsadresse. Ich bitte Sie um die Genehmigung zum Lastschriftzug des Mitgliedsbeitrags, da die Nachverfolgung aufwändig ist und Zusatzkosten verursacht.

Dank Ihrer großzügigen Spenden hatten wir genug Rücklagen, um ungeplante **Hüttenausgaben** finanzieren zu können. Zu bemerken ist, dass die Spenden fast ausschließlich zweckgebunden waren. Das bekräftigt die wichtige Bedeutung der Hütte für die Mitglieder. 2019 haben wir vom DAV die versprochenen Zuschüsse zum Neubau der Talstation erhalten. Unsere Mittel werden auch ausreichen, um die kurzfristig anstehende Maßnahme zur Ertüchtigung der Abwasseranlage zu finanzieren. Aber mittel- oder langfristig muss weit mehr investiert werden. Notwendig wäre eine Rundumsanierung oder gar ein Neubau. Es ist abzusehen, dass wir das als kleine Sektion alleine nicht stemmen können, weder finanziell noch personell.

Die Mitgliederzahl ist etwa konstant. Das darf nicht darüber hinwegtäuschen, dass wir über die **Zukunft der Sektion** nachdenken müssen. Die meisten Neuzugänge kommen aus dem Münchener Raum, aber nicht durch Vermittlung von Bestandsmitgliedern, sondern weil wir auf der Liste der Münchener Sektionen stehen und günstige Beiträge bei beeindruckendem Programm bieten. Sie haben keinen Bezug zu Königsberg/Pr. und selten haben sie die Absicht, sich in das Vereinsleben einzubringen oder die Ostpreußenhütte als Ort der Erinnerung an Ostpreußen zu pflegen.

Wir verstehen uns als Bergsportverein mit traditioneller Bindung zu Ostpreußen. Für mich als Bergliebhaber mit väterlichen Wurzeln eines Königsbergers hat die Traditionspflege eine große Bedeutung, aber das sichert nicht die Zukunft der Sektion. Für die Enkelgeneration sind Naturerlebnis, Umweltschutz, Sport und nette Gemeinschaft motivierender, als Verbundenheit zur vergangenen Heimat. Ich ermutige Sie, sich im Verein zu engagieren, auch wenn für Sie „Königsberg/Pr.“ nicht im Vordergrund steht. Ulrich Gimbal und Erhard Günzel gehen mit gutem Beispiel voran und bieten außerordentliche Leckerbissen als Touren an. Nutzen Sie das Angebot oder machen Sie mit – noch besser: helfen Sie uns mit Vereinsarbeit!

Euer 1ter Vorstand, kommissarischer
Schatzmeister und Hüttenreferent

Cornelius Chucholowski



Organisatorisches

Schwierigkeitsstufen









a - leichte Tour – stellt geringe Anforderungen an Können und ist auch für Einsteiger geeignet. Je nach Höhendifferenz und Dauer ist Durchhaltevermögen erforderlich.

b - mittelschwere Tour – Touren mit höherem Anspruch an Erfahrung, Sportlichkeit und Ausdauer. Geeignet zum Konditionsaufbau oder zum Erweitern der Fähigkeiten.

c – schwere Tour – Touren mit Passagen, deren Überwindung Können in der jeweiligen Disziplin voraussetzt, meist kombiniert mit hohen Anforderungen an die Kondition. Geeignet, um vorhandene Fähigkeiten zu pflegen.

Die Einteilung in drei Schwierigkeitsstufen berücksichtigt nur grob Anforderung an Können und Ausdauer in der jeweiligen Bergsportdisziplin. Sie ist subjektiv aus Sicht des Veranstalters. Bei manchen Touren verzichten wir deshalb auf die Angabe. Ob leicht oder schwer muss jeder für sich entscheiden. Auch Touren in den Voralpen können Passagen enthalten, bei denen man die Hände zu Hilfe nehmen muss und selbst bei ausgebauten Wegen im Gebirge kann Schwindelfreiheit erforderlich sein. Nehmen Sie mit dem Organisator Kontakt auf und stellen Sie fest, ob die Tour für Sie geeignet ist! Der Tourenleiter/In hat das Recht, Anmeldungen abzuweisen.

Tourenarten

	Wanderung/Ausflug		Bergsteigen/Hochtour
	Klettern		Ski
	Jugend		Familie
	Mountainbike		Sektionstermin


Anmeldung:

Bei einigen Touren ist sehr frühzeitige Anmeldung nötig, um Reservierung und Übernachtung sicherzustellen. Ist kein Anmeldezeitraum angegeben, melden Sie sich bitte bis zum Vortag 14:00 Uhr beim Tourenleiter. Änderungen sind jederzeit möglich, auch ohne dass sie online bekannt gegeben wurden.

Gäste

Mitglieder anderer Sektionen sind jederzeit willkommen. Bitte geben Sie bei der Anmeldung ihre Sektion an. Gäste ohne Mitgliedschaft genießen nicht den Versicherungsschutz des Alpenvereins und können keinerlei Ansprüche gegen den Veranstalter geltend machen.

Touren im Frühjahr und Sommer 2020


 Bergtour auf den Rötelstein (a/b)	
Datum:	Sonntag, 15.03.2020
Ziel:	Rötelstein (1398 m) Estergebirge
Beschreibung:	Bis auf die letzten 150 Höhenmeter eine einfache Tour, die auch im Frühjahr bei Restschnee begangen werden kann. Der Schlussanstieg ist etwas anspruchsvoller. Vom Gipfel gute Fernsicht auf den Kochelsee und das Alpenvorland. Am Rückweg Einkehrmöglichkeit in Ohlstadt.
Leitung Kontakt:	Ulrich Gimbal, +49-177-2548159, u.gimbal@alpenverein-koenigsberg.de
Höhenmeter Strecke:	760 Hm, ca. 12 km
Gehzeit Schwierigkeit:	5 bis 6 Stunden.
Anmeldung bis:	13.03.2020
Treffpunkt Uhrzeit:	Bahnhof Ohlstadt, Uhrzeit nach Rücksprache mit dem Veranstalter


Bergszene im Frühling -E. Arnold






Bergszene – E. Arnold


 Familienwanderung Riederstein (a)	
Datum:	Sonntag, 29.03.2020
Ziel:	Riederstein (1207 m) über Galaun
Beschreibung:	Leichte Bergwanderung, ideal für Familien mit jüngeren Kindern. Vielleicht entdecken wir in der Ferne noch die ein oder anderen schneebedeckten Berggipfel. Die Kapelle, unser Ziel, thront malerisch auf dem felsigen Riederstein. Einkehr in der Berggaststätte Riederstein mit Sonnenterrasse und tollem Blick über den Tegernsee vor dem letzten Anstieg zur Kapelle geplant. Anfahrt auch mit der BOB bis Tegernsee möglich, von dort kurzer Fahrt mit dem Bus 9559 bis "Schwaighof, Tegernsee". Die Riedersteinstraße befindet sich ein paar Meter nach der Bushaltestelle in Fahrtrichtung links.
Leitung Kontakt:	Sue Chucholowski, +49-176-65928340, sue.chucholowski@alpenverein-koenigsberg.de
Höhenmeter Strecke:	400 Hm, ca. 5 km
Gehzeit Schwierigkeit:	reine Gehzeit ohne Pausen ca. 3 Stunden einfache Wege, aber nicht für Kinderwagen geeignet
Anmeldung bis:	26.03.2020
Treffpunkt Uhrzeit:	Rottach-Egern, Wanderparkplatz Riedersteinstraße Uhrzeit nach Rücksprache mit dem Veranstalter


 Isartal Seniorentour (a)	
Datum:	Mittwoch, 08.04.2020
Ziel:	Icking – Wolfratshauer Bergwald – Loisach -Icking
Beschreibung:	Eine gemütliche Rundtour zum Kennenlernen am Isar-Hochufer nicht nur für Senioren, sondern für Naturgenießer, die sich unter der Woche Zeit nehmen können. Zwischenziel ist Mittagspause in der Flößerstube in Wolfratshausen. Wer den Rückweg scheut, kann von dort aus mit der Bahn abkürzen. Die anderen können zum Abschluss in Icking noch einmal einkehren.
Leitung Kontakt:	Cornelius Chucholowski, 08178 906744, +49-176-11737730, cornelius@chucholowski.de
Höhenmeter Strecke:	ca. 200 Hm, 14 km
Gehzeit Schwierigkeit:	ca. 2x 2,5 Stunden plus Pausen
Anmeldung bis:	07. April, 17 Uhr unter genannter Tel-Nr. oder per E-Mail.
Ausgangspunkt:	S-Bahnhof Icking
Treffpunkt Uhrzeit:	S-Bahnhof Icking, Ankunft S7 um 09:49



 Wanderung auf das Brauneck (a) – außer der Reihe am Donnerstag!	
Datum:	Donnerstag, 30.04.2020
Ziel:	Brauneck Gipfelhaus
Beschreibung:	Vom Bahnhof Lenggries wollen wir im Südwesten über den Jaudenhang zum Brauneck aufsteigen und über die Reiseralm im Norden wieder absteigen. Mittagspause im Brauneck Gipfelhaus. Wer seine Knie schonen will, kann mit der Bergbahn abfahren.
Leitung Kontakt:	Cornelius Chucholowski, 08178 906744, +49-176-11737730, cornelius@chucholowski.de
Höhenmeter Strecke:	ca. 800 Hm, 2x 7km
Gehzeit Schwierigkeit:	3 h Aufstieg, 2 h Abstieg, 1 h Pause gut ausgebaute Wege
Anmeldung bis:	29. April 2020, 16 Uhr unter genannter Tel-Nr. oder per E-Mail.
Ausgangspunkt:	Lenggries
Treffpunkt Uhrzeit:	Bahnhof Lenggries 09:11 (Abfahrt BOB München Hbf 08:04 Uhr) 09:30 Uhr Parkplatz Brauneckbahn.



Blick auf die Osterseen – C. Chucholowski


	Kräuterwanderung (a, Gehzeit beachten)
Datum:	Sonntag, 10.05.2020
Ziel:	Murnauer Moos
Beschreibung:	Flachlandwanderung von Ohlstadt durch das größte zusammenhängende Moos Mitteleuropas über Langer-Köchel-See, Grafenaschau und am Lindenbach entlang nach Murnau. Wir versuchen mindestens 100 der 946 Pflanzenarten zu identifizieren, die im Moos vorkommen. Einkehrmöglichkeit im „Ähndl“ in Ramsach.
Leitung Kontakt:	Erhard Günzel, e.guenzel@alpenverein-koenigsberg.de
Höhenmeter Strecke:	146 Hm, 27,5 km
Gehzeit Schwierigkeit:	7 Stunden Gehzeit
Anmeldung bis:	per E-Post bis 07.05.2020
Ausgangspunkt:	Bahnhof Ohlstadt
Treffpunkt Uhrzeit:	I. München Hbf (Gleis 27-36) 07:15 Uhr (Abfahrt 07:32 Uhr) II. Bahnhof Ohlstadt (Ankunft der Bahn um 08:33 Uhr)

 Graswangtal Seniorentour (a)	
Datum:	Mittwoch, 13.05.2020
Ziele:	Graswang - Linderhof - Graswang
Beschreibung:	Von Graswang führt unser Rundweg auf der Südseite des Graswangtals zunächst vorbei an üppig blühenden Wiesen und dann durch lichten Wald mit Maiglöckchen und anderen Frühjahrsblühern mit gelegentlich leichter Steigung in knapp zwei Stunden nach Linderhof. Dort Einkehr zum Mittagessen. Danach auf der sonnigen Nordseite zunächst durch den Park von Linderhof, dann vorbei an Schloss Linderhof mit seinen spektakulären Außenanlagen zurück nach Graswang erneut vorbei an blühenden Wiesen. Die gesamte Wanderung führt über gute Fußwege.
Leitung Kontakt:	Astrid von Menges, 089-89 99 84 24, +49-160 9298 1506, astridvonmenges@t-online.de
Anmeldung bis:	11. Mai 2020
Treffpunkt Uhrzeit:	1.Treffpunkt: Fürstenried-West, Parken Rossmann 08:30 Uhr 2.Treffpunkt: kostenpflichtiger Wanderparkplatz Graswang am Dorfende links, 09:45 Uhr

  Turmtour - Hoch hinaus in der Stadt	
Datum:	Sonntag, 17.05.2020
Ziele:	Türme in der Münchener Innenstadt
Beschreibung:	Hoch hinaus kommt man nicht nur in den Bergen, das geht auch in der Stadt! Wir kraxeln auf die höchsten Türme der Münchner Innenstadt und schauen uns an, was man alles sehen kann vom Alten Peter, der Frauenkirche, dem Isartor, aber auch der Dachterrasse des Kaufhofs, vom Nockherberg oder vom Gasteig. Dabei gibts auch einiges an Geschichte(n) zu entdecken. Und wer weiß, vielleicht entdecken wir ja noch ein paar weitere hohe Aussichtsplätze, wo sonst niemand hinkommt für Alle von 4 bis 99.
Leitung Kontakt:	Johanna Stuke, +49-173-172 99 47, j.stuke@alpenverein-koenigsberg.de
Anmeldung bis:	1. Mai 2020
Treffpunkt Uhrzeit:	13:00 Uhr Fischbrunnen am Marienplatz, München




Schönfeldhütte – Sue Chucholowski

 Familientour im Mangfallgebirge (a)	
Datum:	Sonntag, 17.05.2020
Ziel:	Schönfeldhütte 1410m (Mangfallgebirge)
Beschreibung:	<p>2019 hat es nicht geklappt, daher ein neuer Versuch 2020: Vom Spitzingsattel (1127m) geht es über einen Grashang in den Wald. Durch den Wald über diverse Baumwurzeln aufwärts. Anschließend über freies Almgelände bis zur Schönfeldhütte (1410 m). Dort warten auf uns u.a. ein sehr leckerer Kaiserschmarrn sowie zwei Schaukeln und ausreichend Almwiese zum Toben.</p>
Leitung Kontakt:	Sue Chucholowski, +49-176-65928340, sue.chucholowski@alpenverein-koenigsberg.de
Höhenmeter Strecke:	300m, ca. 4 km
Gehzeit Schwierigkeit:	<p>Aufstieg mit Kindern ca. 2h, Abstieg etwas weniger, plus Pausen. Für etwas bergerprobte Kinder ab 4-5 Jahren sollte die Tour gut machbar sein. Festes Schuhwerk vorausgesetzt! Für kleinere Kinder bitte Kraxe/Trage vorsehen. Nach Regenfällen ist der Weg möglicherweise schlammig und rutschig. Für Kinderwagen ist er nicht geeignet.</p>
Anmeldung bis:	14.05.2020
Treffpunkt Uhrzeit:	Parkplatz am Spitzingsattel, 10:00 Uhr




Am Ammersee -Axel Papendieck


 Ammersee - Wörthsee Seniorentour (a)	
Datum:	Mittwoch, 20.05.2020
Ziel:	Herrsching – Steinebach / Oberbayerisches Seenland
Beschreibung:	Ausgangspunkt ist Herrsching am Ammersee, das mit der S-Bahn erreicht wird. Ab Bahnhof geht es zunächst nordwärts in Richtung Pilsensee. Der Weg führt dort auf einem schmalen Fußweg am Herrschinger Moos entlang. Auf der Ostseite des Pilsensees - nach einem kurzen Stück an der Straße - geht der Weg leicht ansteigend am Widdersberger Weiher vorbei und auf einem idyllischen Waldweg zum Seefelder Schloss. Nach einer Rast im Bräustüberl geht es westwärts über den Au-Bach nach Hechendorf. Dort besteht eine Möglichkeit zur Rückfahrt mit der S-Bahn. Alternativ kann weiter nach Steinebach über einen leicht hügeligen Feldweg nordwärts zum Endpunkt der Tour gewandert werden.
Leitung Kontakt:	Axel Papendieck, 089-8115721, +49-151-5598 2475 ajpapendieck@gmx.de
Höhenmeter, Strecke:	70 Hm, 13 km
Gehzeit Schwierigkeit:	3 ¼ Stunden
Anmeldung bis:	19. Mai 2020, 16 Uhr unter genannter Tel-Nr. oder per E-Mail.
Ausgangspunkt:	Herrsching am Ammersee
Treffpunkt Uhrzeit:	Bahnhof Pasing, Abfahrt 9:57 Uhr mit S-Bahn S8





Blick ins Gaital – U. Gimbal

 Bergwanderwoche in Kärnten (Österreich) (b/c)	
Datum:	von Samstag, 23.05.2020 bis Samstag, 30.05.2020
Ziel:	6 Bergziele in den Karnischen- und Gailtaler Alpen (Kärnten)
Beschreibung:	Bergwanderwoche in den Gail- und Karnischen Alpen. Anreise Samstag 23.05. bis 18 Uhr. Hotel- oder Pensionsquartier vor Ort. Geplant sind einfache bis schwere Bergtouren. Tour-/Bergziele sind u.a. Dobratsch 2166m, Oisternig 2052m und Sagran 1931m. Die Touren werden je nach Lage/Wetter vor Ort durchgeführt, ggfs. Zieländerungen. Weitere Infos bei mir persönlich und nach Anmeldung.
Leitung Kontakt:	Ulrich Gimbal, +49-177-2548159, u.gimbal@alpenverein-koenigsberg.de
Höhenmeter:	800 bis 1800 Hm je Tour
Schwierigkeit:	teilweise Kletterstellen der Kategorie I, sehr gute Kondition sowie Trittsicherheit erforderlich
Anmeldung bis:	Montag 18. Mai 2020, 20 Uhr
Ausgangspunkt:	Nötsch im Gaital
Treffpunkt Uhrzeit:	wird in einer Vorbesprechung bekannt gegeben




 Bergtour zum Stierjoch und Kotzen (b)	
Datum:	Sonntag, 14.06.2020
Ziel:	Stierjoch (1908m) und Kotzen (1771m), Vorkarwendel
Beschreibung:	<p>Eine landeskundliche Rund-Wanderung durch die Landschaft südlich des Sylvensteinspeichers, die als Kulisse für den Hochlandroman „Der Jäger von Fall“ (1883) von Ludwig Ganghofer (1855-1920) diente. Von Fall aus wandern wir durch das abgeschiedene Krottenbachtal zu dessen Ursprung, dem Delpssee (1590 m); unterwegs drei Bachdurchquerungen. Anstieg zum Stierjoch (1908 m), Abstieg (1669 m) und Gegenanstieg zur verfallenen Kotzen-Hochalm (1694 m) und dem Kotzengipfel (1771 m). Abstieg über die ebenfalls verfallene Kotzen-Niederalm zur bekannten Brücke über die Dürrachklamm. Kondition und Ausdauer erforderlich. Zwischen Delpssee und Kotzen-Niederalm streckenweise weglos. Bademöglichkeit im Sylvensteinspeicher. Jährliche Wiederholung. Bei Schneelage Ersatztermin am 21.06.2020.</p>
Leitung Kontakt:	Erhard Günzel, e.guenzel@alpenverein-koenigsberg.de
Höhenmeter Strecke:	1400m, 21 km
Gehzeit Schwierigkeit:	10 Stunden
Anmeldung bis:	bis 11.06.2020 per E-Post
Ausgangspunkt:	Fall am Sylvensteinsee
Treffpunkt Uhrzeit:	<p>1. München Hbf (Gleis 24-31) 06:50 Uhr (Abfahrt 07:04 Uhr) 2. Parkplatz Dürrachstraße, 83661 Fall (Gemeinde Lengries) 08:45 Uhr</p>



 AcroYoga im Park	
Termin:	Sonntag, 14.06.2020
Ziel:	Englischer Garten, unterhalb vom Monopteros
Beschreibung:	<p>Was ist denn das? AggroYoga? Acro?</p> <p>Vielleicht habt ihr es selbst schon in den Parks und sogar auf Berggipfeln gesehen: AcroYoga kombiniert Yoga, Akrobatik und Thaimassage. Dabei liegt eine Person auf dem Boden und lässt die andere auf den Füßen oder Händen in variierenden Positionen fliegen!</p> <p>Meine Begeisterung fürs AcroYoga will ich gerne mit euch teilen und eine Einführung geben für alle, die es ausprobieren wollen. Kinder und Erwachsene sind willkommen. Vorerfahrung braucht ihr keine.</p> <p>Mitbringen: Matte oder Decke.</p>
Leitung Kontakt:	Sophie Stuke, +49-151-23628455, s.stuke@alpenverein-koenigsberg.de
Treffpunkt Uhrzeit:	weitere Infos beim Veranstalter


 Bergtour zum Sonnjoch (Karwendel) (b/c)	
Datum:	Sonntag, 21.06.2020
Ziel:	Sonnjoch (2457m), Karwendel
Beschreibung:	Aufstieg zum Hauptberg der Sonnjochgruppe über Binsalm und Gramai-Sattel. Picknick und feuerlose Sonnwendfeier auf dem Sonnjoch. Abstieg über Gramai-Hochleger (1756 m) (kleine Einkehr möglich), danach Abstieg wie Aufstieg.
Leitung Kontakt:	Erhard Günzel, e.guenzel@alpenverein-koenigsberg.de
Höhenmeter Strecke:	1470 Hm, 13,7 km
Gehzeit Schwierigkeit:	7,5 Stunden
Anmeldung bis:	18.06.2020 per E-Post
Ausgangspunkt:	Engalm (bei Pertisau / Tirol)
Treffpunkt Uhrzeit:	1. München Hbf (Gleis 27-36) 06:50 Uhr (Abfahrt 07:05 Uhr) 2. Parkplatz Alpengasthof Eng, 09:15 Uhr




Blick vom Stierjoch zur Mondscheinspitze – E. Günzel

 Bergtour zur Mondscheinspitze (b/c)	
Datum:	Sonntag, 05.07.2020 (Vollmond!)
Ziel:	Mondscheinspitze (2106m), Karwendel
Beschreibung:	Aufstieg zur Mondscheinspitze über die Hasentalalmen, Satteljoch (1935 m) und Plumsjoch. Abstieg zum Ausgangspunkt über die Plumsjoch-Hütte (kleine Einkehr) und durch das Plumsbachtal.
Leitung Kontakt:	Erhard Günzel, e.guenzel@alpenverein-koenigsberg.de
Höhenmeter Strecke:	1370m, 18,1 km
Gehzeit Schwierigkeit:	ca. 8,5 Stunden, Kondition und Ausdauer erforderlich Gehtempo und Dauer richten sich nach der Verfügbarkeit von Mitfahrgelegenheiten für die Rückfahrt per Auto nach Lenggries.
Anmeldung bis:	bis 02.07.2020 per E-Post
Ausgangspunkt:	Haglhütte
Treffpunkt Uhrzeit:	1.Bahn: München Hbf (Gleis 27-36) 06:50 (Abfahrt 07:05 Uhr) 2.Autofahrer: Haglhütte, 09:15 Uhr Einzelheiten nach Vereinbarung bei Anmeldung


  Kraxeln im Hochseilgarten (a/b/c)	
Datum:	Sonntag, 12.07.2020
Ziel:	Hochseilgarten "Kletterwald München/Grünwald"
Beschreibung:	<p>Im Hochseilgarten gesichert kraxeln, über Slacklines zwischen den Bäumen balancieren, geschickt über Hängetritte zum nächsten Hochsitz schwingen und mit den Händen fest am Flying Fox auf den Boden der Tatsachen zurücksegeln! So oder so ähnlich werden wir uns im Hochseilgarten in Grünwald auspowern.</p> <p>Zwischen den Parcours mit unterschiedlichen Schwierigkeitsgraden kann man je nach Lust, Mut und Verfassung frei wählen. Danach können wir uns bei einem Kakao in der Hängematte ausruhen. Für alle Kinder, Jugendlichen und Erwachsene ab 8 Jahren (Kinder von 8 bis 11: mit Erwachsenen). Vorerfahrung ist keine nötig, Material leihen wir vor Ort aus.</p> <p>Eintrittspreise inkl. Material ca. 20-24 Euro pro Person. Für Geburtstagskinder ist der Eintritt frei!</p>
Kontakt:	Sophie Stuke, +49-151-23628455, s.stuke@alpenverein-koenigsberg.de
Anmeldung bis:	1. Mai 2020
Treffpunkt Uhrzeit:	Eingang vom "Kletterwald München/Grünwald", am Walderlebniszentrum, 82031 Grünwald

 Von Kreuzstraße nach Mitterdarching Seniorentour (a)	
Datum:	Mittwoch, 15.07.2020
Ziel:	Mitterdarching
Beschreibung:	<p>Der Weg führt vom Bahnhof Kreuzstraße nach Osten an Grub vorbei und wendet sich dann nach Süden in Richtung Hohendilching. Weiter nach Andersmühle und Aumühle. Dann geht es in einem Anstieg aus dem Tal nach Valley, wo wir eine Mittagspause machen. Weiter gen Süden erreichen wir schließlich Mitterdarching und den Bahnhof der Oberlandbahn, die uns nach München zurückbringen wird.</p> <p>Der Zug der Oberlandbahn geht alle volle Stunde jeweils 16.18 Uhr; 17.18 Uhr; 18.18 Uhr. In München Hbf jeweils ca. 40 Minuten später. Es gibt ein Sammelticket für MVV und OB, um das ich mich Abfahrt kümmern werde.</p>
Leitung Kontakt:	Dr. Ulrike v. Hase-Schmundt, 089-6705 889, +49-173-7520472 ulrike.v.hase-schmundt@arcor.de
Höhenmeter Strecke:	ca. 200 Hm, ca. 11 km
Gehzeit:	etwa 3 Stunden
Anmeldung bis:	Vortag 16 Uhr unter genannter Tel-Nr. oder per E-Mail.
Ausgangspunkt:	Bahnhof Kreuzstraße 09:39 Uhr
Treffpunkt Uhrzeit:	Hbf München S-Bahn Linie S7 Abfahrt 08:47 Richtung Kreuzstraße

 Familienwanderung durch die Gießenbachklamm zur Schopperalm (a)	
Datum:	Sonntag, 02.08.2020
Ziel:	Schopperalm durch die Gießenbachklamm
Beschreibung:	<p>Erlebnisreiche Familientour auf kindgerechten Wegen durch die wunderschöne Gießenbachklamm zur Schopperalm.</p> <p>Gleich zu Beginn geht es am größten funktionierenden Wasserrad Bayerns vorbei. Entlang des Bachs gibt es viele Möglichkeiten zum Bauen und Füße ins Wasser stecken, so dass die Almtiere und der Spielplatz an der Alm nur zwei von vielen Highlights dieser Tour sind.</p>
Leitung Kontakt:	Sue Chucholowski, +49-176-65928340, sue.chucholowski@alpenverein-koenigsberg.de
Höhenmeter Strecke:	ca. 200 Hm, 5 km
Gehzeit Schwierigkeit:	ca. 2 Stunden plus Pausen, einfache Wege, aber nicht für Kinderwagen geeignet
Anmeldung bis:	30.07.2020
Treffpunkt Uhrzeit:	Parkplatz nahe Eingang der Gießenbachklamm im Kieferbachtal an der Thierseestraße, Kiefersfelden






 Mittwochswanderung Jachenau zur Staffelalm und optional Rabenkopf (a/b)	
Datum:	Mittwoch, 05.08.2020
Ziel:	Staffelalm, optional Rabenkopf
Beschreibung:	<p>In der Staffelalm hat Franz Marc ein beeindruckendes Wandgemälde hinterlassen, welches wir vielleicht besichtigen dürfen. Wir nehmen den Weg von Jachenau aus entlang der Große Laine und steigen durch die Klamm der Rappinlaine auf. Zurück geht es durch den Walchgraben vorbei an Gumpen, in denen sich herrlich baden lässt, wenn man kaltes Wasser nicht scheut.</p> <p>Die Staffelalm ist kein Wirtshaus, aber sicher gibt es Getränke, Brotzeit und Kuchen. Wer nicht ausgelastet ist kann in der einstündigen Mittagspause noch den Rabenkopf besteigen.</p>
Leitung Kontakt:	Cornelius Chucholowski, 08178 906744, +49-176-11737730, cornelius@chucholowski.de
Höhenmeter Strecke:	ca. 510 Hm, 14,6 km optional + 120 Hm
Gehzeit Schwierigkeit:	ca. 4,5 h (+ 1 h Rabenkopf)
Anmeldung bis:	4. August 2020, 16 Uhr unter genannter Tel-Nr. oder per E-Mail.
Ausgangspunkt:	Jachenau Parkplatz Dorf (nördlich der Pfarrkirche).
Treffpunkt Uhrzeit:	<p>1. Bahnhof Lenggries 09:11 Uhr (Abfahrt BOB München Hbf 08:04 Uhr); 2. Parkplatz Jachenau 09:45 Uhr</p> <p>Autofahrer werden gebeten, den Bahnfahrern von Lenggries aus eine Mitfahrgelegenheit anzubieten.</p> <p>Der Bus 9595 startet um 09:16 Uhr in Lenggries und kommt um 09:45 Uhr in Jachenau Post an.</p>




Ortler Alpen – U. Gimbal

 Bergwanderwoche in den Ortleralpen (Südtirol / Italien) (b/c)	
Datum:	Samstag, 08.08.2020 bis Sonntag, 16.08.2020
Ziel:	jeweils 3 Bergziele im Sulden- und Martelltal / Vinschgau/Südtirol
Beschreibung:	<p>Jeweils eine halbe Woche Aufenthalt im Sulden- und Martelltal. Mittwoch ist Pausentag mit Quartierwechsel.</p> <p>Geplant sind Touren im Nationalpark der Ortleralpen, im Suldenteil Hinteres Schöneck (3128m), Hohe Angelusspitze (3521m) und Vertainspitze (3545m), im Martelltal Lyfispitze (3352m), Ebenes Jöchl (2786m) und Schildspitze (3461m). Die Tourziele werden je nach Wetter Schnee und Wegezustand vor Ort entschieden.</p>
Leitung Kontakt:	Ulrich Gimbal, +49-177-2548159, u.gimbal@alpenverein-koenigsberg.de
Höhenmeter Strecke:	800 bis 1800 Hm je Tour
Schwierigkeit:	Hochgebirge, teilweise Kletterstellen der Kategorie I, sehr gute Kondition, Trittsicherheit und Schwindelfreiheit erforderlich
Anmeldung bis:	Montag 06. Juli 2020, 20 Uhr
Ausgangspunkt:	Sulden am Ortler bzw. Martelltal Hotel- oder Pensionsquartiere jeweils vor Ort.
Treffpunkt Uhrzeit:	<p>Anreise Samstag 08.08.2020 bis 18 Uhr.</p> <p>Man kann an der Gesamtwoche oder an einer der beiden Halb-Wochen teilnehmen. Individuelle spätere Anreisen und/oder frühere Abreisen sind möglich. Weitere Infos nach Anmeldung. Einzelheiten werden in einer Vorbesprechung bekannt gegeben.</p>




Ludwig-Ganghofer-Wanderung 2020

Auf den Spuren des Romans „Die Martinsklause“ (b/c)


Datum:	Samstag, 05.09.2020 bis Sonntag, 06.09.2020
Ziel:	Großes (2362m) und Kleines (2283m) Teufelshorn, Hagengebirge
Beschreibung:	<p>Nach den im Herbst 2019 durchgeführten Themawanderungen zum Roman „Das Schweigen im Walde“ in der Mieminger Kette und im Wettersteingebirge widmen wir uns in diesem Jahr dem Ganghofer-Roman „Die Martinsklause“ (1894), dessen Handlung im Berchtesgadener Land spielt. Geplant ist eine Zweitagestour:</p>  <p>Tag I: (1410 Hm, 17,3 km, 8 h): Schönau am Königssee - Königssee-Ostufer - Obersee - Fischunkel - Landtalsteig - Wildtörl - Wasseralm in der Röth (Übernachtung).</p> <p>Tag II: (1460 Hm, 24 km, 11 h): Hagengebirgsüberquerung über Teufelshörner, Blühnbachtörl und Mauerscharte, mit Abstieg ins Blühnbachtal (unterwegs keine Einkehrmöglichkeit). Zwischen Großem Teufelshorn und Mauerscharte weglos. Rückfahrt ab Bahnhof Tenneck per Bahn über Salzburg nach München. Bei ungünstigen Wetterverhältnissen an Tag II Aufstieg zum Großen Teufelshorn und Abstieg nach Schönau über Wasseralm und Röthsteig. Änderungen vorbehalten</p>
Leitung Kontakt:	Erhard Günzel, e.guenzel@alpenverein-koenigsberg.de
Schwierigkeit:	Trittsicherheit, Kondition und Ausdauer erforderlich
Anmeldung bis:	Sofortige Anmeldung erbeten per E-Post Maximal 5 Teilnehmer, noch 3 Plätze frei.
Ausgangs- punkt:	Schönau am Königssee
Treffpunkt:	München Hbf



 Bergwanderwoche in den Berner Alpen (Schweiz) (b/c)	
Datum:	Samstag, 12.09.2020 bis Samstag, 19.09.2020
Ziel:	6 Bergziele Rund um Kandersteg im Berner Oberland/Schweiz
Beschreibung:	<p>Geplant sind einfache bis schwere Bergtouren bei Kandersteg sowie vom Lötschental aus, u.a. Niesen (2362m), Blüemlisalphütte (2840m) sowie Hockenhorn (3293m) und Bietschjoch (3174m).</p> <p>Der Niesen ist als Top-Aussichtspunkt für die gesamte Region bekannt. Vom Bietschjoch geht der Blick bis zu den 4000er-Bergen der Walliser Alpen. Der bei Kandersteg liegende Oeschinensee gilt als einer der schönsten der Alpen.</p> <p>Die Tourziele werden je nach Wetter, Schnee und Wegezustand vor Ort entschieden.</p>
Leitung Kontakt:	Ulrich Gimbal, +49-177-2548159, u.gimbal@alpenverein-koenigsberg.de
Höhenmeter Strecke:	800 bis 1950m je Tour
Schwierigkeit:	Hochgebirge, teilweise Kletterstellen der Kategorie I, sehr gute Kondition, Trittsicherheit und Schwindelfreiheit erforderlich
Anmeldung bis:	Sonntag, 30. August 2020, 22 Uhr
Ausgangspunkt:	Kandersteg, bzw. Lötschental Hotel- oder Pensionsquartier vor Ort.
Treffpunkt Uhrzeit:	Anreise Samstag 12.09. bis 18 Uhr. Weitere Infos nach Anmeldung. Einzelheiten werden in einer Vorbesprechung bekannt gegeben



Abendstimmung – E. Arnold

 Bergsommerausklang der Sektion Königsberg /Pr.	
Datum:	Samstag, 26.09.2020 bis Sonntag, 27.09.2020
Ziel:	Ostpreußenhütte 1628 m
Beschreibung:	<p>Auch dieses Jahr begeben wir uns wieder auf den spannenden Aufstieg zum Bergsommerausklang auf der geliebten Ostpreußenhütte!</p> <p>Was für Abenteuer werden wohl auf den Wegen und Pfaden hinter Dielalm und Blühnteckalm auf uns warten? Was werden wir beim Brotzeit Machen am Goldbründl und Kaseranger entdecken? Gibt es am Ende auch noch einen Schatz? Kommt mit und findet es mit mir raus!</p> <p>Programm für Kinder, die eigenständig ohne Eltern den Aufstieg wagen, Familien und Erwachsene organisieren sich selbst. Wir freuen uns auf eine gemütliche Abendrunde mit Spielen oder Würstchen- oder Stockbrotgrillen am Lagerfeuer.</p>
Leitung Kontakt:	Sophie Stuke, +49-151-23628455, s.stuke@alpenverein-koenigsberg.de
Höhenmeter Strecke:	Aufstieg ca. 600 Hm, 5 km
Gehzeit:	Mit Kindern mindestens 3 Stunden Aufstieg
Anmeldung bis:	Übernachtungen auf der Ostpreußenhütte bitte frühzeitig auf www.huettten-holiday.de selbst buchen!
Ausgangspunkt:	Werfen (Parkplatz bei der Dielalm), Uhrzeit nach Absprache



Bergungsübung

Outdoor-Erste-Hilfe-Kurs am Wochenende	
Datum:	Samstag, 10.10.2020 bis Sonntag, 11.10.2020
Ort:	Hütte im Spitzing Gebiet mit kurzem Anmarsch, Details werden bei Anmeldung bekanntgegeben
Beschreibung:	<p>Mit unserem zweitägigen Outdoor-Erste-Hilfe-Kurs bereiten wir dich auf solche und andere typische Unfall- und Entscheidungssituationen im Gebirge - oder einfach nur vor der Haustür - vor.</p> <p>In realitätsnahen Fallbeispielen üben wir den Umgang mit Unfällen und Erkrankungen, eingebettet in das am Unfallort notwendige Notfallmanagement. Professionelle medizinische Ausbilder der Firma Dani Hornsteiner werden uns bei diesem sehr praktisch orientierten Wochenende begleiten.</p> <p>Die Sektion übernimmt die Hälfte der Kursgebühr. Damit ist dieses Angebot eine sehr attraktive Möglichkeit, das eigene Erste-Hilfe-Wissen aufzufrischen. Bei Erfolg erhalten die Teilnehmer eine offizielle Erste-Hilfe-Bescheinigung über 18 Unterrichtseinheiten à 45 Minuten.</p>
Kontakt:	Johanna Stuke, +49-173-172 99 47, j.stuke@alpenverein-koenigsberg.de
Anmeldung bis:	1. Juli 2020



Bergwochenende im Nationalpark Berchtesgadener Alpen (b/c)

Datum:	Freitag, 23.10.2020 bis Sonntag, 25.10.2020
Ziel:	Mooslahner Kopf 1815m / Hohes Brett 2340m / Berchtesgadener Alpen
Beschreibung:	<p>Geplant sind 2 Bergtouren:</p> <p>Samstag 24.10.2020: Die Tour geht auf den Mooslahnerkopf (1815m), einem Nebengipfel des Kleinen Watzmanns. Er ist relativ einfach zu besteigen. Der Weg führt über die Kührintalm (1420m).</p> <p>Sonntag, 25.10.2020: Tour auf das Hohe Brett (2340m). Der Weg dorthin ist anspruchsvoll, mit kurzen einfachen Kletterstellen (Kategorie I). Dazu Fahrt mit der Jenner-Seilbahn zur Mittelstation. Von dort zum Gipfel. Rückmarsch zur Bergstation der Jenner-Bahn und restlicher Abstieg per Bahn.</p>
Leitung Kontakt:	Ulrich Gimbal, +49-177-2548159, u.gimbal@alpenverein-koenigsberg.de
Höhenmeter Strecke:	ca. 1200 Hm je Tour
Schwierigkeit:	teilweise Kletterstellen der Kategorie I
Anmeldung bis:	Donnerstag 22. Oktober 2020, 20 Uhr
Ausgangspunkt:	Schönau/Königssee-Ort Hotel- oder Pensionsquartier vor Ort.
Treffpunkt Uhrzeit:	Anreise Freitag 23.10.2020 bis 20 Uhr. Einzelheiten werden in einer Vorbesprechung bekannt gegeben


[Blick auf den Watzmann – U. Gimbal](#)





Blick vom Blühnbachtal auf die Teufelshörner – E. Günzel

 Adventsnacht im Winterlager der Ostpreußenhütte (b/c)	
Datum:	Samstag, 28.11.2020 bis Sonntag, 29.11.2020
Ziel:	Ostpreußenhütte (1628 m), Gamskarkogel (2014 m), Hochkönigmassiv
Beschreibung:	<p>Anreise per Bahn am Samstagvormittag nach Werfen und Aufstieg zur Ostpreußenhütte (geschl.). Aufenthalt im Winterlager. Gemeinsames Abendessen und Adventsfeier mit Lesung der Erzählung „Advent im Hochgebirge“ von Gunnar Gunnarsson (1889-1975).</p> <p>Bei geeigneter Witterung Nachtwanderung zum Gamskarkogel (nur für Geübte). Kurze Nachtruhe und sehr früh am Morgen bei Dunkelheit oder Mondschein Abstieg nach Werfen am 29.11.2020 (1. Advent) zum Gourmet-Frühstück um 08.00 Uhr im Restaurant-Hotel Obauer.</p> <p>Rückfahrt mittags per Bahn ab Werfen. Die Veranstaltung findet bei jedem Wetter statt. Organisatorische Änderungen vorbehalten.</p>
Leitung Kontakt:	Erhard Günzel, e.guenzel@alpenverein-koenigsberg.de
Höhenmeter Strecke:	1160, bzw. 1540 Hm, 8 km bzw. 10 km einfach
Schwierigkeit:	Nachtwanderung, Winterlager!
Anmeldung bis:	Sofortige Anmeldung erbeten per E-Post. Maximale Teilnehmerzahl 8 Personen
Ausgangspunkt:	Bahnhof Werfen bzw. Dielalm
Treffpunkt Uhrzeit:	München Hbf

 Silvester auf der Ostpreußenhütte (b)	
Datum:	Mittwoch, 30.12.2020 bis Freitag, 01.01.2021
Ziel:	Ostpreußenhütte (1628 m), Hochkönigmassiv
Beschreibung:	<p>Silvesteraufenthalt auf der Ostpreußenhütte mit zwei Übernachtungen.</p> <p>Am 30.12.2020 Anreise nach Werfen per Bahn. Aufstieg zur Ostpreußenhütte (1159 Hm, 7,9 km, 4 h). Am 31.12.2020 Abstieg ins Blühnbachtal und Wanderung zur Eckberthütte (geschl.), Wiederaufstieg zur Ostpreußenhütte (1186 Hm, 26,3 km (!), 8,5 h). Silvestermenü auf der „Ost“. Um Mitternacht Umtrunk am Bankerl östlich der Hütte, mit Sicht auf Feuerwerke im Salzbachtal, Tennen- und Dachsteingebirge. Nach dem Frühstück am 01.01.2021 Abstieg nach Werfen und Rückreise nach München.</p>
Leitung Kontakt:	Erhard Günzel, e.guenzel@alpenverein-koenigsberg.de
Höhenmeter Strecke:	Auf- und Abstieg 1159 Hm, 7,9 km, Tagestour 1186 Hm, 26,3 km
Schwierigkeit:	Winterwanderung im Schnee. Schneeschuhe sind Pflicht
Anmeldung bis:	Sofortige Anmeldung erbeten per E-Post. Begrenzte Teilnehmerzahl
Ausgangspunkt:	Bahnhof Werfen bzw. Dielalm
Treffpunkt Uhrzeit:	München Hbf

Ostpreußenhütte im Winter – E. Günzel



Mitgliederbestand

Folgenden Mitgliedern überreichen wir für ihre langjährige Mitgliedschaft die Ehrennadel des Deutschen Alpenvereins:

50 Jahre Mitgliedschaft:

Anton Anwander	Maria Chucholowski	Ralf Loos
Thomas Pepperl	Eva Riegel	Annemarie Sigel

40 Jahre Mitgliedschaft:

Konrad Dimbath	Rodia Dimbath	Roland Dimbath
Ulrike Dimbath	Susanne Fuchs	Dorothea Greven
Axel Papendieck	Irmela Papendieck	Oliver Schroeder
Rikke Werner		

30 Jahre Mitgliedschaft:

Nicole Buschky	Thomas Jugel	Daniel Kierstein
Angelika Marienfeldt	Alexis von Kruedener	Christian von Strotha
Gerdi Westerkowsky	Manfred Westerkowsky	Thorsten Westerkowsky

Aktuell hat die Sektion 704 Mitglieder. Der Bestand ist damit etwa konstant geblieben. Unter den Neuzugängen im vergangenen Jahr waren wieder viele Kleinkinder, die von ihren Eltern angemeldet wurden, um in die Sektion hineinzuwachsen. Leider sind auch Abmeldungen von Mitgliedern zu verzeichnen, die nie aktiv in Erscheinung getreten sind. Wir begrüßen alle Neumitglieder und laden sie ein, sich aktiv zu beteiligen!

20 Personen sind schon länger als 60 Jahre bei der Sektion und können zu dem Kreis gezählt werden, der den Verein nach der Kriegsunterbrechung wieder ins Leben gerufen hat. Viele davon nehmen noch aktiv am Vereinsleben teil. Zwangsläufig wird der Kreis kleiner. Wir betrauern den Tod folgender treuer Mitglieder:

Gisela Münscher Sigmar Petry Friedhelm Keller Hans-Joachim Schaffer

Reservierungen auf der Ostpreußenhütte

Die Ostpreußenhütte wird von Weihnachten bis etwa Mitte März und von etwa Mitte Mai bis Mitte Oktober bewirtschaftet. Montags ist Ruhetag. Sonntag auf Montag und Montag auf Dienstag kann nur im Winterlager übernachtet werden. Genaue und aktuelle Angaben sind auf der Internetseite www.ostpreussen.at zu finden, die von den Wirten gepflegt wird.

Die Hüttenwirte Harald und Babsi nehmen nur Reservierungen über das Buchungssystem *Hütten-Holiday* www.huetten-holiday.de an. Bei der Reservierung fällt eine kleine Verwaltungsgebühr an und eine Reservierungspauschale, die auf die Übernachtungskosten angerechnet wird. Das Verfahren vereinfacht den Hüttenwirten die Planung erheblich und verringert die Verluste, die ihnen bei nicht eingehaltenen Buchungen immer wieder entstanden sind. Es wird darauf hingewiesen, dass nicht angemeldete Besucher keinen Anspruch auf Unterkunft haben.

Einladung zur Mitgliederversammlung

Der Vorstand der DAV Sektion Königsberg/Pr. lädt alle Mitglieder satzungsgemäß ein zur

Mitgliederversammlung 2020

am Donnerstag, 26. März 2020 um 19:00 Uhr

im „Haus des deutschen Ostens“

(am Lilienberg 5, 81669 München - S-Bahn: Rosenheimer Platz)

Tagesordnung

1. Rechenschaftsbericht des 1ten Vorsitzenden
2. Ehrung der Jubilare
3. Finanzbericht
4. Bericht des Rechnungsprüfers
5. Bericht aus dem Hüttenreferat
6. Entlastung des Vorstands
7. Tourenreferat
8. Wahlen zum Vorstand und Beirat
 - 2ter Vorstand (turnusgemäß)
 - Schatzamt (unbesetzt)
 - Jugendreferat (turnusgemäß)
 - Öffentlichkeitsarbeit (turnusgemäß)
 - Hüttenreferat (unbesetzt)
 - Tourenwart (unbesetzt)
 - Tourenleiter Senioren (unbesetzt)
9. Verschiedenes

Ergänzungen zur Tagesordnung werden bis 14 Tage vor der Veranstaltung aufgenommen.

Der Vorstand bittet dringend um Mithilfe, vor allem zur Besetzung des Hüttenreferats und des Tourenreferats. Beide Ämter werden derzeit vom 1ten und 2ten Vorsitzenden kommissarisch übernommen. Aber auch das Schatzamt muss besetzt werden.

Formlos beginnt das Treffen bereits um 18:00 Uhr in der Gaststätte des Hauses des Ostens.

Stammtischtermine

Jeweils **am ersten Donnerstag im Monat um 18:00 Uhr** treffen sich Mitglieder und Freunde zu einem ungezwungenen Austausch in der Gaststätte im Haus des Deutschen Ostens, Am Lilienberg 5, 81669 München. Den Ort erreichen Sie bequem mit der S-Bahn, Haltestelle Rosenheimer Platz (Gasteig). Die Termine sind im Einzelnen:

6. Februar	5. März	2. April
7. Mai	4. Juni	2. Juli
6. August	3. September	1. Oktober
5. November	3. Dezember	

Zum Sommerstammtisch am **6. August** treffen wir uns schon um 16:00 Uhr im Biergarten des Hofbräuellers am Wienerplatz

Impressum

DAV Sektion Königsberg/Pr. e.V.

Postfach 460702, 80915 München Tel: 089-99829897

E-Mail: service@alpenverein-koenigsberg.de

Internet: www.alpenverein-koenigsberg.de

Vorstand

1ter Vorsitzender: Dr. Cornelius Chucholowski, c.chucholowski@alpenverein-koenigsberg.de

2ter Vorsitzender: Ulrich Gimbal, u.gimbal@alpenverein-koenigsberg.de

Schriftführer: Dennis Bierhance, d.bierhance@alpenverein-koenigsberg.de

Jugendreferat: Johanna Stuke, j.stuke@alpenverein-koenigsberg.de


Öffentlichkeitsarbeit/web: Dr. Nepomuk Heimberger, n.heimberger@alpenverein-koenigsberg.de

Geschäftsstelle: Franziska Heimberger, f.heimberger@alpenverein-koenigsberg.de

Bankverbindungen:

Postbank München IBAN DE55 7001 0080 0072 2578 00 – BIC: PBNKDEFF

Raiffeisenkasse Werfen IBAN: AT15 3507 2000 0001 0546 - BIC: RVSAAT2S072



www.alpenverein-koenigsberg.de
Besuchen Sie uns auf Facebook ‚DAV Königsberg‘

2020